



COMUNE DI BOLOGNA



COMUNE DI CALDERARA DI RENO



COMUNE DI CAMUGNANO



COMUNE DI CASALECCHIO DI RENO



COMUNE DI CASTEL DI CASIO



COMUNE DI CREVALCORE



COMUNE DI GRIZZANA MORANDI



COMUNE DI MARZABOTTO



COMUNE DI SAN GIOVANNI IN PERSICETO

Realizzazione del percorso del II lotto prioritario della Ciclovía del Sole completamento tronchi n. 3, 4 e 7 nella Città Metropolitana di Bologna - Codice opera 2023VIPCSNC01

CUP: C31B22001500006



PROGETTO PER CONFERENZA DEI SERVIZI



MATE Soc. Coop.



Coopprogetti Soc. Coop.



Parcianello & Partners engineering s.r.l.

RESPONSABILE DELL'INTEGRAZIONE DELLE PRESTAZIONI SPECIALISTICHE: Ing. Lino Pollastri




RESPONSABILE UNICO DEL PROGETTO:
Ing. Chiara Ferrari

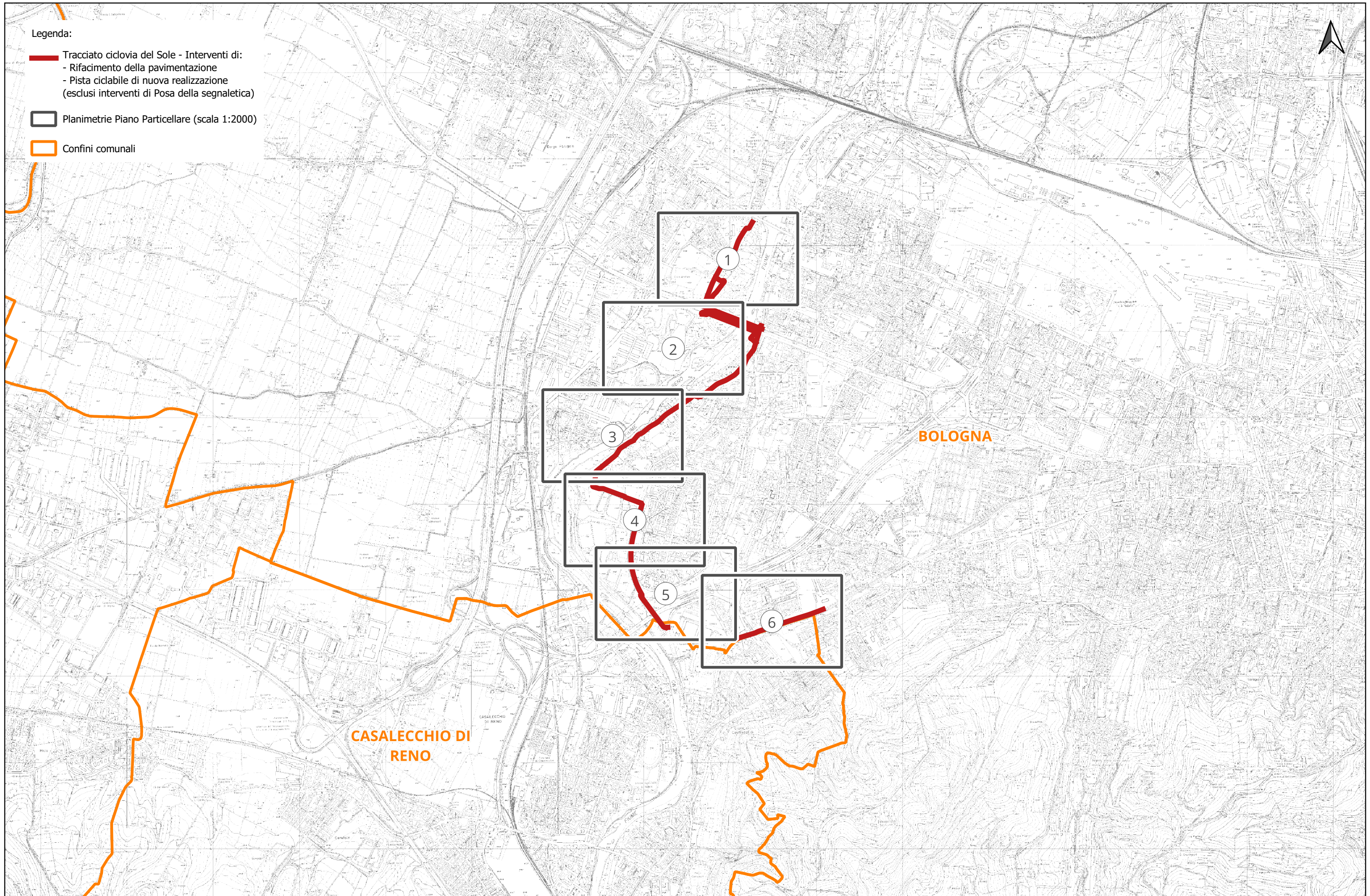
SUPPORTO AL RUP:
arch. Federica Sodano
arch. Carla Maria Costanza Di Martino









PIANO PARTICELLARE D'ESPROPRIO Planimetria catastale ed elenco ditte: Comune di Bologna

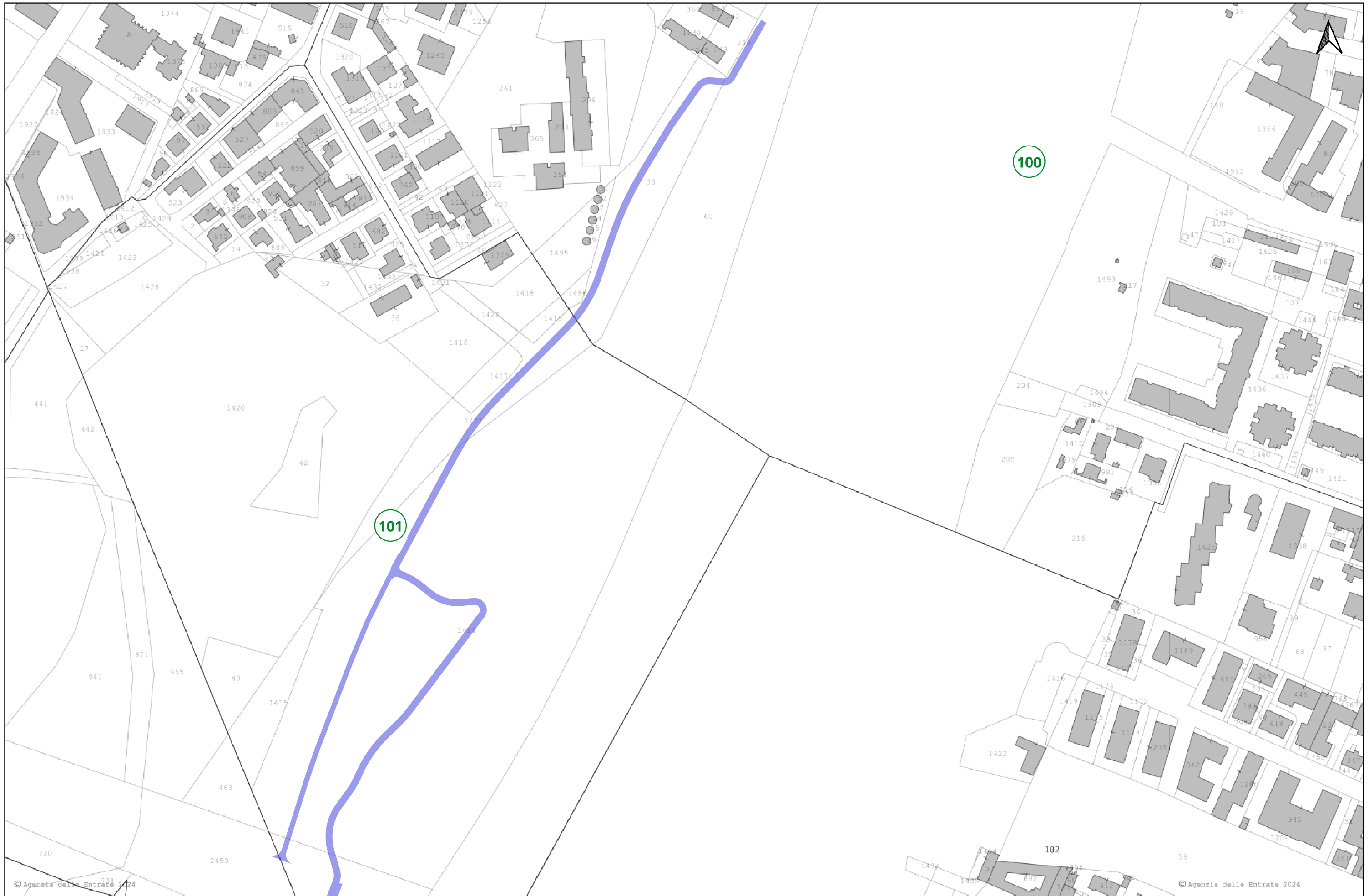
Fase	Categoria	Sottocategoria	Progressivo	Tipo elaborato	Progressivo	Revisione
C	GEN	ES	07	PP	04	C
Codice commessa	Redatto	Controllato	Approvato	Scala	Descrizione	Data
BOLO24030	Cella	Pollastri	Pollastri	1:2 000	Emissione	Dicembre 2024

Legenda:

-  Tracciato ciclovía del Sole - Interventi di:
 - Rifacimento della pavimentazione
 - Pista ciclabile di nuova realizzazione (esclusi interventi di Posa della segnaletica)
-  Planimetrie Piano Particolare (scala 1:2000)
-  Confini comunali



-  Esproprio
-  Occupazione temporanea area privata
-  Occupazione permanente area pubblica
-  Occupazione temporanea area pubblica
-  Demanio strade - Strade comunali
-  Tratti di strade comunali difformi dalla delimitazione catastale
-  Numero Ditta
-  Numero Foglio Catastale



© Agenzia delle Entrate 2024

© Agenzia delle Entrate 2024



Realizzazione del percorso del II lotto prioritario della Ciclovia del Sole completamento tronchi n.3, 4 e 7 nella Città Metropolitana di Bologna

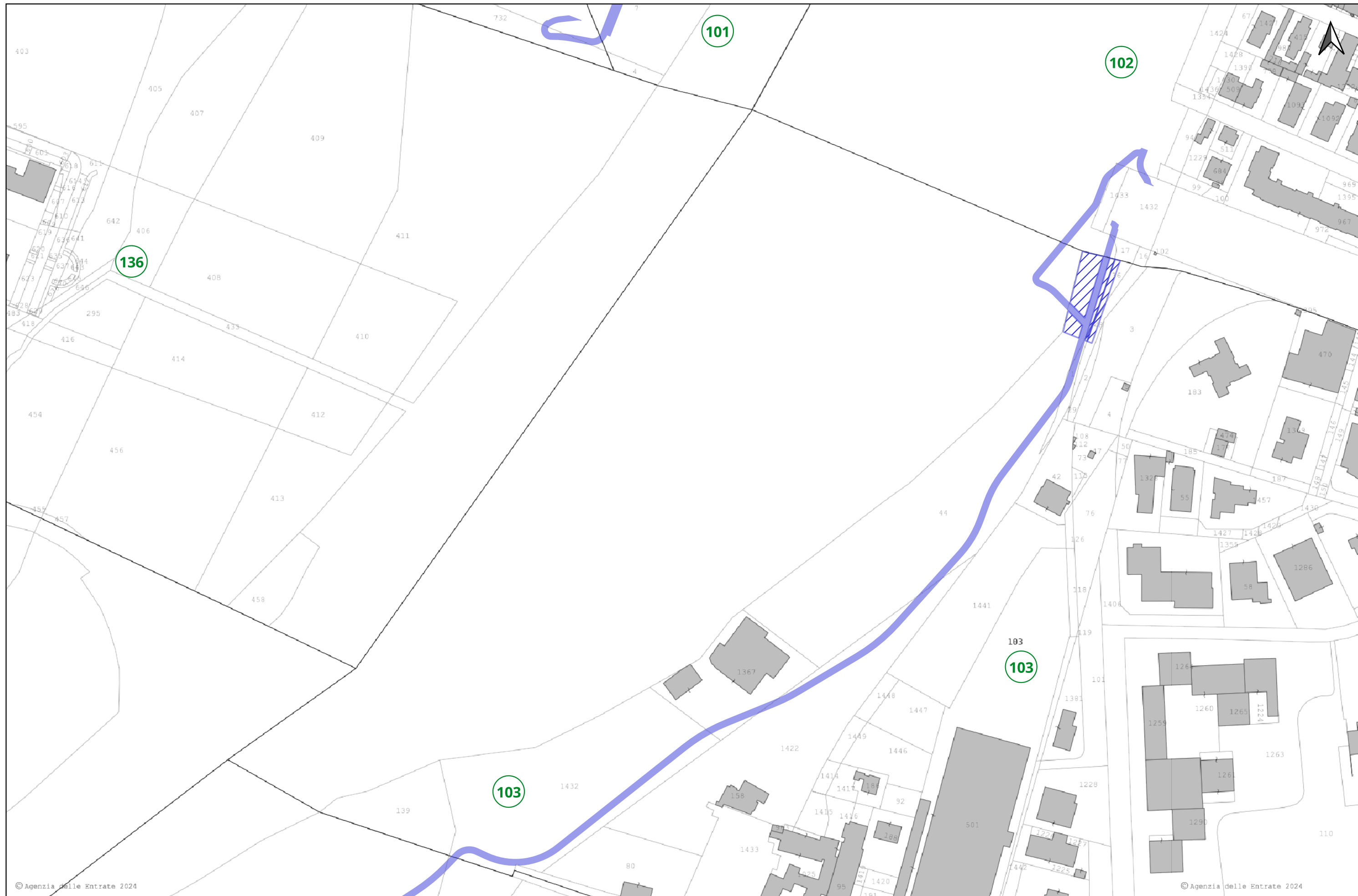


Progettisti in RTP



PARCIANELLO PARTNERS





© Agenzia delle Entrate 2024

© Agenzia delle Entrate 2024



Realizzazione del percorso del II lotto prioritario della Ciclovía del Sole completamento tronchi n.3, 4 e 7 nella Città Metropolitana di Bologna



Progettisti in RTP



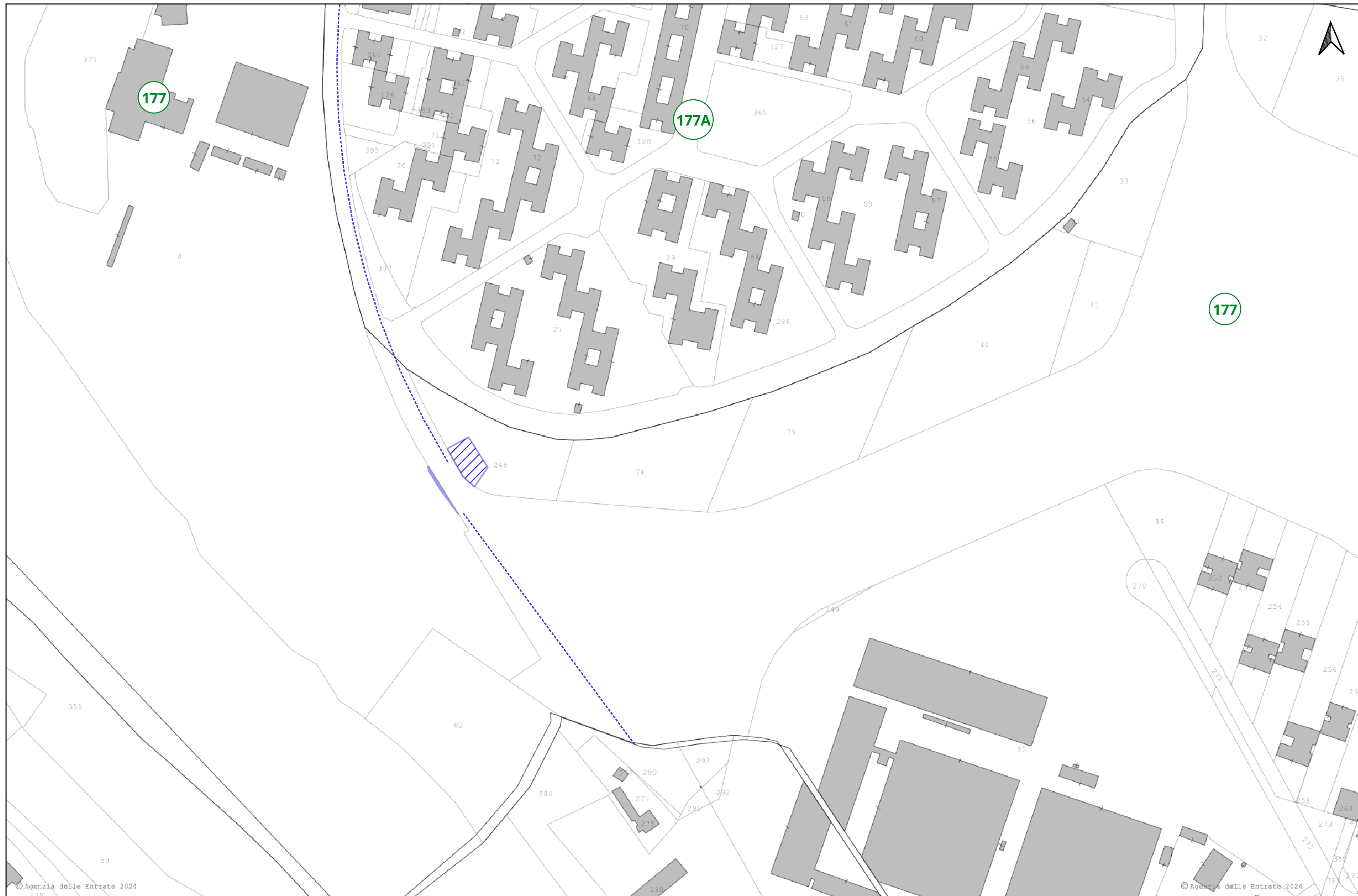
PARCIANELLO PARTNERS





© Agenzia delle Entrate 2024

© Agenzia delle Entrate 2024





N.	DATI CATASTALI - COMUNE: BOLOGNA - CODICE CATASTALE: A944							STATO DI FATTO			A	F	G	Destinazione urbanistica vigente
	PROPRIETA'	FG	PART	SUB	QUALITA'	CLASSE	SUPERFICIE DELLA PARTICELLA	SOPRASSUOLO	ZONA OMI	Tipologia Edilizia	SUPERFICIE DA ESPROPRIARE m ²	SUPERFICIE IN OCCUPAZIONE TEMPORANEA m ²	SUPERFICIE DI OCCUPAZIONE TEMPORANEA PREORDINATA ALL'ESPROPRIO m ²	
1	"DOLPHIN S.R.L." Proprieta' 1/1	141	19		SEMINATIVO	3	6506	INCOLTO	-	-	126		126,00	Aree fluviali
		141	20		SEMINATIVO	3	12699	INCOLTO	-	-	115		115,00	Parti di città da rigenerare Aree fluviali
		141	27		VIGNETO	2	2140	INCOLTO	-	-	19		19,00	Parti di città da rigenerare Aree fluviali
		141	1078		VIGNETO	2	1036	INCOLTO	-	-	51		51,00	Parti di città da rigenerare Aree fluviali

DATI CATASTALI - COMUNE: BOLOGNA - CODICE CATASTALE: A944										
N.	PROPRIETA'	FG	PART	SUB	QUALITA'	CLASSE	SUPERFICIE DELLA PARTICELLA	SUPERFICIE IN OCCUPAZIONE PERMANENTE m ²	SUPERFICIE IN OCCUPAZIONE TEMPORANEA m ²	Destinazione urbanistica vigente
1c	DEMANIO PUBBLICO DELLO STATO - RAMO IDRICO con sede in ROMA (RM) 97905270589 Proprieta' 1/1	100	60		PASCOLO	U	10978	169		Aree fluviali
		100	33		PRATO	U	4312	680		Aree fluviali
		102	1433		INCOLT PROD	U	303	21		Aree fluviali
		103	44		SEMINATIVO	3	12060	836	588	Aree fluviali
		103	1		SEMINATIVO	3	298	98	10	Aree fluviali
		103	1422		SEMINATIVO	3	7156	469		Aree fluviali
		103	1367	1, 2	ENTE URBANO		3568	162		Aree fluviali
		103	1432		SEMINATIVO	3	9014	701		Aree fluviali
2c	DEMANIO PUBBLICO DELLO STATO con sede in ROMA (RM) 80207790587 Proprieta' 1/1	101	1421		INCOLT PROD	U	3023	398		Aree fluviali
		101	1414		PASCOLO	U	38847	1755		Aree fluviali
		101	7		PASCOLO	U	3819	319		Aree fluviali
		97	2450		INCOLT PROD	U	5090	175		Aree fluviali
		97	732		INCOLT PROD	U	1910	90		Aree fluviali
3c	DEMANIO PUBBLICO DELLO STATO - RAMO IDRICO con sede in ROMA (RM) 80207790587 Proprieta' 1000/1000	141	1088		INCOLT PROD	U	3405	387		Aree fluviali
		141	1090		SEMINATIVO	3	4704	301		Aree fluviali
		142	1212		INCOLT PROD	U	46982	1008		Aree fluviali
		142	1		SEMINATIVO	3	19541	714		Aree fluviali
		142	1067		SEMINATIVO	3	1845	428		Aree fluviali
		142	1072		INCOLT PROD	U	44	44		Aree fluviali
		142	1071		INCOLT PROD	U	298	45		Aree fluviali
		142	1071		INCOLT PROD	U	298	45		Aree fluviali
4c	COMUNE DI BOLOGNA con sede in BOLOGNA (BO) 01232710374 Proprieta' 1/1	102	1432		INCOLT PROD	U	1197	63		Aree fluviali
		102	17		SEMINATIVO	2	155	5		Aree fluviali
		103	36		SEMINATIVO	3	205		98	Aree fluviali
		103	28		SEMINATIVO	3	424		56	Aree fluviali
		141	1053		SEMINATIVO	3	5790	61	35	Aree fluviali
		141	1066		SEMINATIVO	3	10517	528	801	Aree fluviali
		141	1067		SEMINATIVO	3	1492	145		Aree fluviali
		141	1109		SEMINATIVO	3	13046	296		Aree fluviali
		141	1121		SEMINATIVO	3	551	62	47	Aree fluviali Parti di città da rigenerare
		141	1120		SEMINATIVO	3	45		53	Aree fluviali Parti di città da rigenerare
		141	1107		SEMINATIVO	3	80		92	Aree fluviali Parti di città da rigenerare
		141	1124		VIGNETO	2	12		15	Aree fluviali Parti di città da rigenerare
		141	1137		VIGNETO	2	192		15	Aree fluviali Parti di città da rigenerare
		141	1135		VIGNETO	2	285		29	Aree fluviali Parti di città da rigenerare
		141	1054		VIGNETO	2	2238	655		Perimetro del territorio urbanizzato
		177	248		SEM IRR ARB	1	3100		349	Perimetro del territorio urbanizzato Parti di città da rigenerare
5c	CONSORZIO CHIUSA DI CASALECCHIO E CANALE RENO con sede in BOLOGNA (BO) 80007230370 Proprieta' 1/1	177	107		SEMIN IRRIG	2	1100	36		Parti di città da rigenerare
		177	108		INCOLT PROD	U	1045	195		Parti di città da rigenerare

DATI CATASTALI - COMUNE: BOLOGNA - CODICE CATASTALE: A944										
N.	PROPRIETA'	FG	PART	SUB	QUALITA'	CLASSE	SUPERFICIE DELLA PARTICELLA	SUPERFICIE IN OCCUPAZIONE PERMANENTE m ²	SUPERFICIE IN OCCUPAZIONE TEMPORANEA m ²	Destinazione urbanistica vigente
		177	250		INCOLT PROD	U	224	66		Parti di città da rigenerare
		177	259		INCOLT PROD	U	977	310		Perimetro del territorio urbanizzato
		177	201		INCOLT PROD	U	1540	423		Perimetro del territorio urbanizzato
		178	63		INCOLT PROD	U	5175	314		Perimetro del territorio urbanizzato Parti di città da rigenerare
6c	Demanio Acque	102						368		Aree fluviali
		103						208		Aree fluviali