



COMUNE DI BOLOGNA



COMUNE DI CALDERARA DI RENO



COMUNE DI CAMUGNANO



COMUNE DI CASALECCHIO DI RENO



COMUNE DI CASTEL DI CASIO



COMUNE DI CREVALCORE



COMUNE DI GRIZZANA MORANDI



COMUNE DI MARZABOTTO



COMUNE DI SAN GIOVANNI IN PERSICETO

Realizzazione del percorso del II lotto prioritario della Ciclovía del Sole completamento tronchi n. 3, 4 e 7 nella Città Metropolitana di Bologna - Codice opera 2023VIPCSNC01

CUP: C31B22001500006



PROGETTO PER CONFERENZA DEI SERVIZI



MATE Soc. Coop.



Coopprogetti Soc. Coop.



Parcianello & Partners engineering s.r.l.

RESPONSABILE DELL'INTEGRAZIONE DELLE PRESTAZIONI SPECIALISTICHE: Ing. Lino Pollastri

RESPONSABILE UNICO DEL PROGETTO:
Ing. Chiara Ferrari

SUPPORTO AL RUP:
arch. Federica Sodano
arch. Carla Maria Costanza Di Martino

PIANO PARTICELLARE D'ESPROPRIO Planimetria catastale ed elenco ditte: Comune di San Giovanni in Persiceto

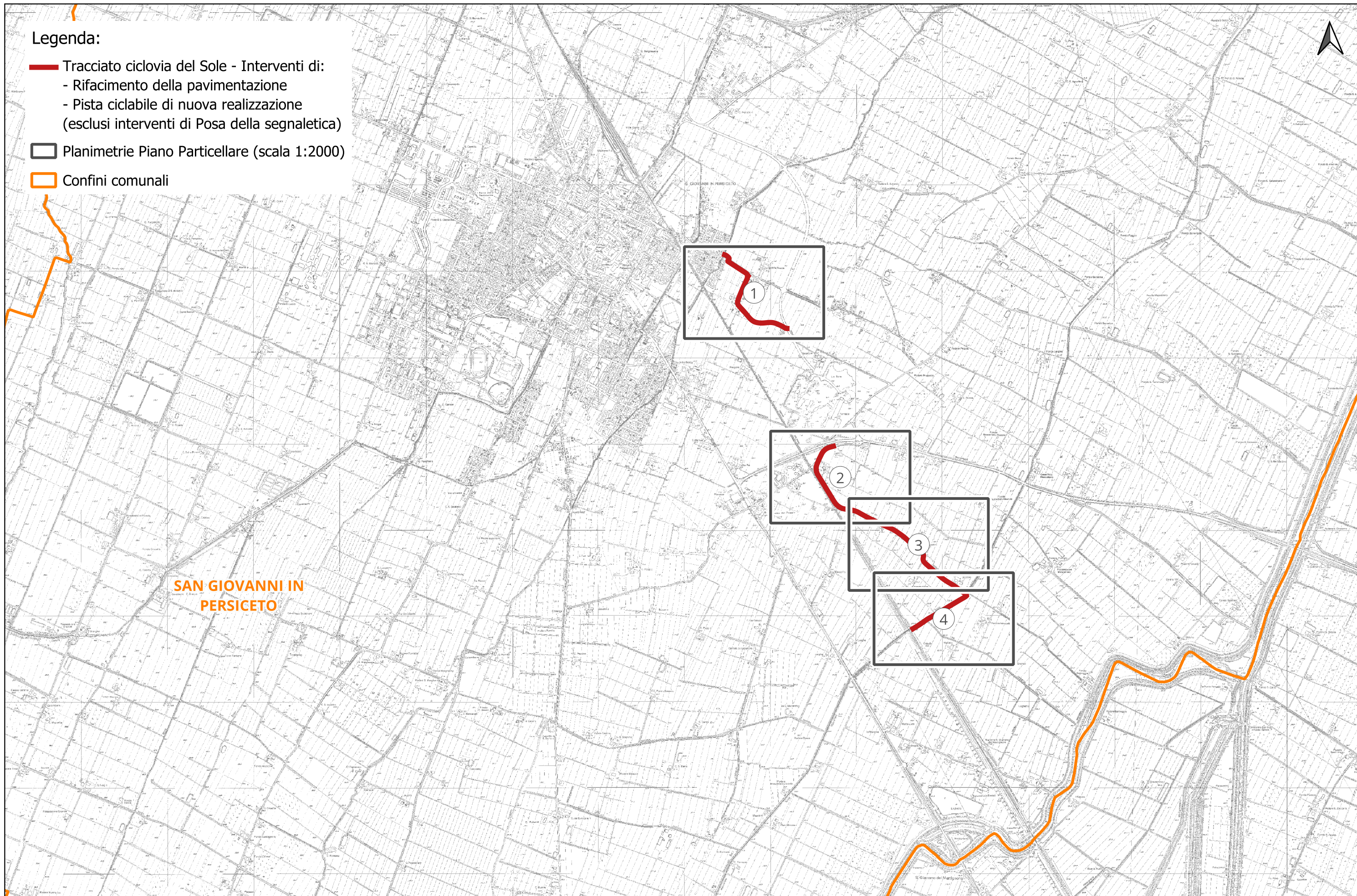
Fase	Categoria	Sottocategoria	Progressivo	Tipo elaborato	Progressivo	Revisione
C	GEN	ES	07	PP	02	C
Codice commessa	Redatto	Controllato	Approvato	Scala	Descrizione	Data
BOLO24030	Cella	Pollastri	Pollastri	1:2 000	Emissione	Dicembre 2024

Legenda:









— Tracciato ciclovia del Sole - Interventi di:
- Rifacimento della pavimentazione
- Pista ciclabile di nuova realizzazione
(esclusi interventi di Posa della segnaletica)

□ Planimetrie Piano Particellare (scala 1:2000)

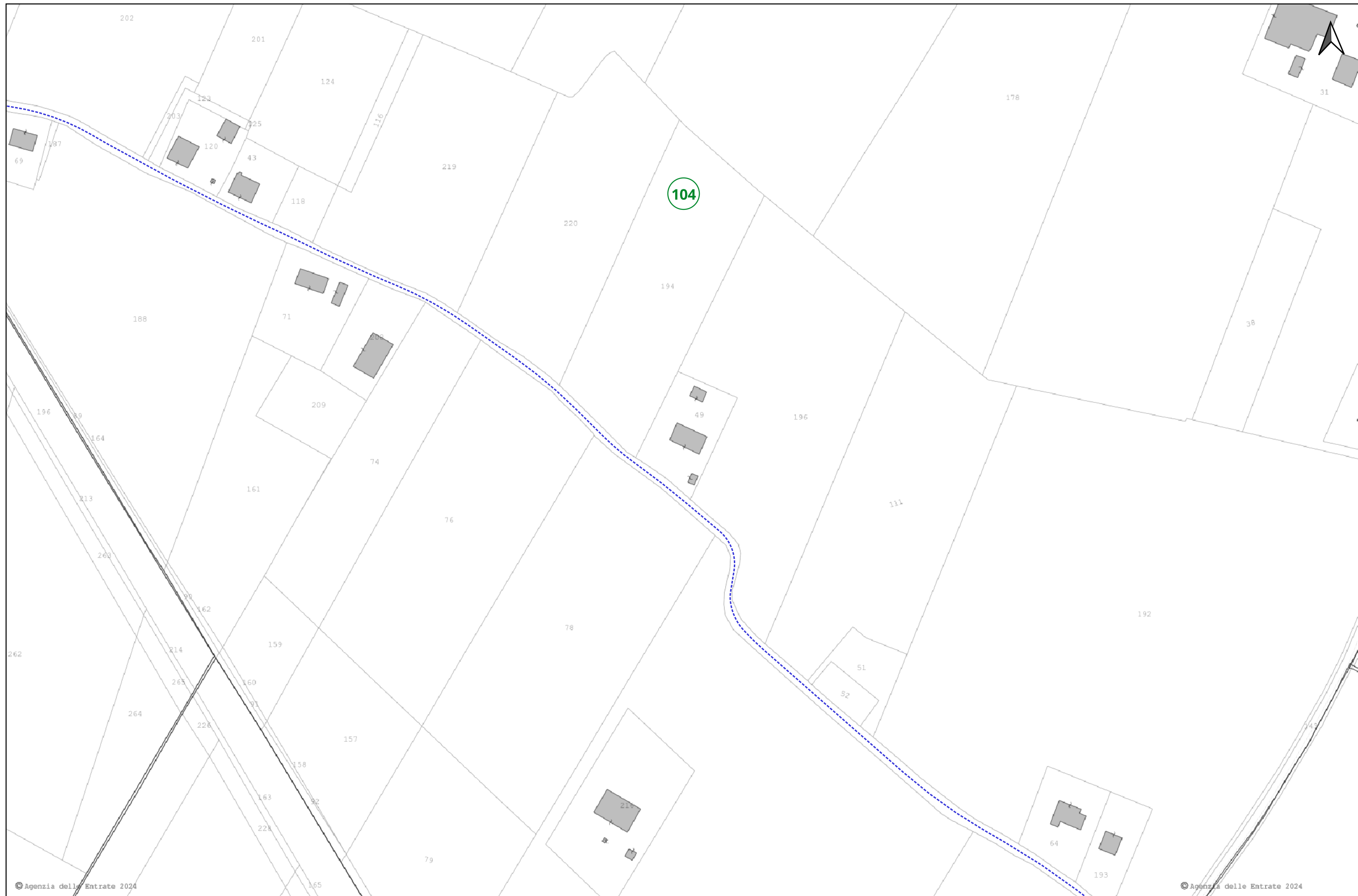
□ Confini comunali



**SAN GIOVANNI IN
PERSICETO**

-  Esproprio
-  Occupazione temporanea area privata
-  Occupazione permanente area pubblica
-  Occupazione temporanea area pubblica
-  Demanio strade - Strade comunali
-  Tratti di strade comunali difformi dalla delimitazione catastale
-  Numero Ditta
-  Numero Foglio Catastale





© Agenzia delle Entrate 2024

© Agenzia delle Entrate 2024



Realizzazione del percorso del II lotto prioritario della Ciclovía del Sole completamento tronchi n.3, 4 e 7 nella Città Metropolitana di Bologna

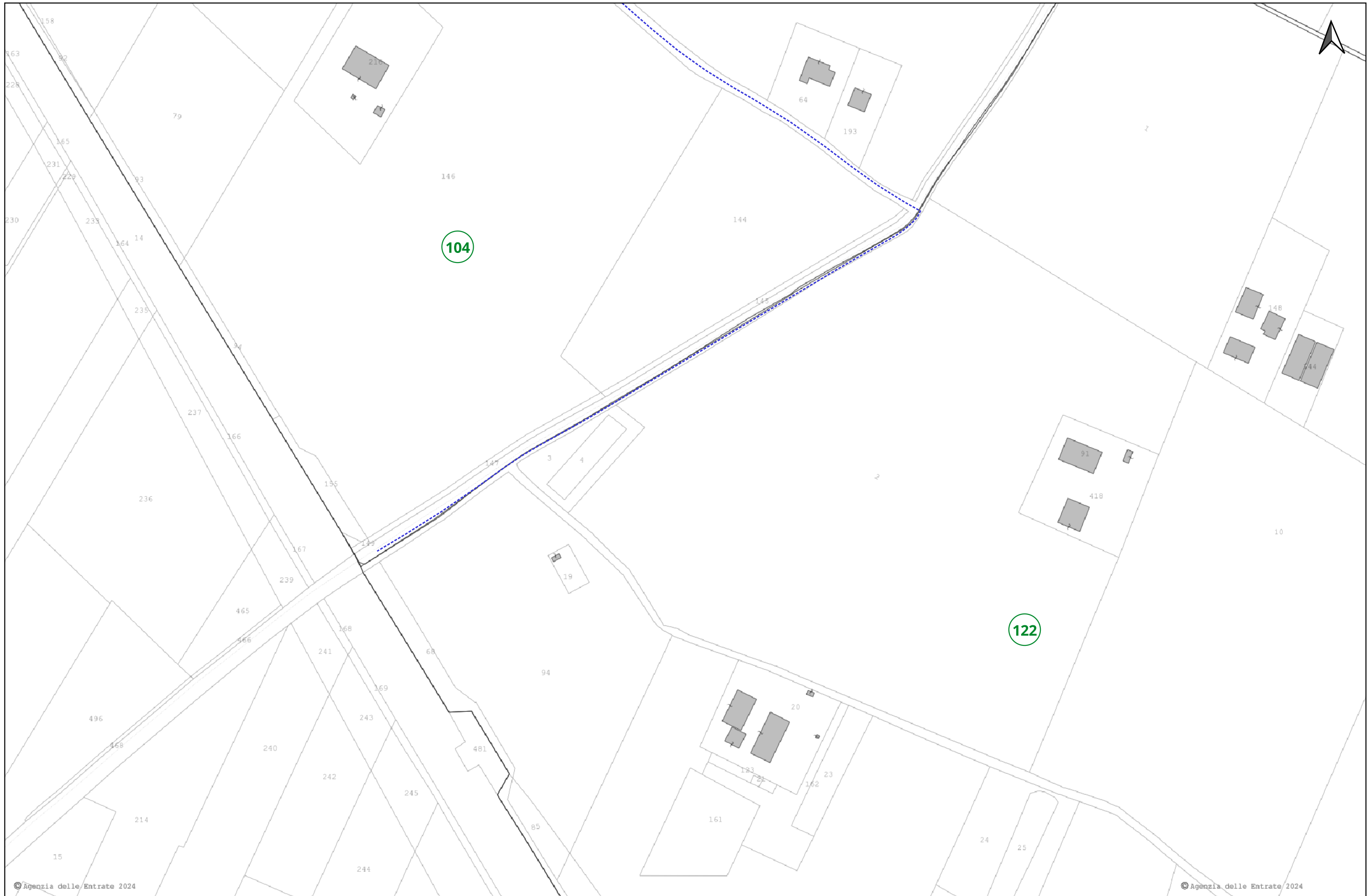


Progettisti in RTP



PARCIANELLO PARTNERS





DATI CATASTALI - COMUNE: SAN GIOVANNI IN PERSICETO - CODICE CATASTALE: G467										
N.	PROPRIETA'	FG	PART	SUB	QUALITA'	CLASSE	SUPERFICIE DELLA PARTICELLA	SUPERFICIE IN OCCUPAZIONE PERMANENTE m ²	SUPERFICIE IN OCCUPAZIONE TEMPORANEA m ²	Destinazione urbanistica vigente
1c	COMUNE DI SAN GIOVANNI IN PERSICETO con sede in SAN GIOVANNI IN PERSICETO (BO) 00874410376 Proprieta' 1/1	92	133		SEMIN ARBOR	1	608	151	117	Fascia di rispetto stradale ARS - Abiti di possibile trasformazione urbana per usi residenziali e/o servizi
		91	597		SEMINATIVO	1	860	505		Fascia di rispetto stradale ARS - Abiti di possibile trasformazione urbana per usi residenziali e/o servizi