



COMUNE DI BOLOGNA



COMUNE DI CALDERARA DI RENO



COMUNE DI CAMUGNANO



COMUNE DI CASALECCHIO DI RENO



COMUNE DI CASTEL DI CASIO



COMUNE DI CREVALCORE



COMUNE DI GRIZZANA MORANDI



COMUNE DI MARZABOTTO



COMUNE DI SAN GIOVANNI IN PERSICETO

## Realizzazione del percorso del II lotto prioritario della Ciclovía del Sole completamento tronchi n. 3, 4 e 7 nella Città Metropolitana di Bologna - Codice opera 2023VIPCSNC01

CUP: C31B22001500006



### PROGETTO PER CONFERENZA DEI SERVIZI



MATE Soc. Coop.



Coopprogetti Soc. Coop.



Parcianello & Partners engineering s.r.l.

**RESPONSABILE DELL'INTEGRAZIONE DELLE PRESTAZIONI SPECIALISTICHE:** Ing. Lino Pollastri

**RESPONSABILE UNICO DEL PROGETTO:**  
Ing. Chiara Ferrari

**SUPPORTO AL RUP:**  
arch. Federica Sodano  
arch. Carla Maria Costanza Di Martino




### PIANO PARTICELLARE D'ESPROPRIO Planimetria catastale ed elenco ditte: Comune di Crevalcore

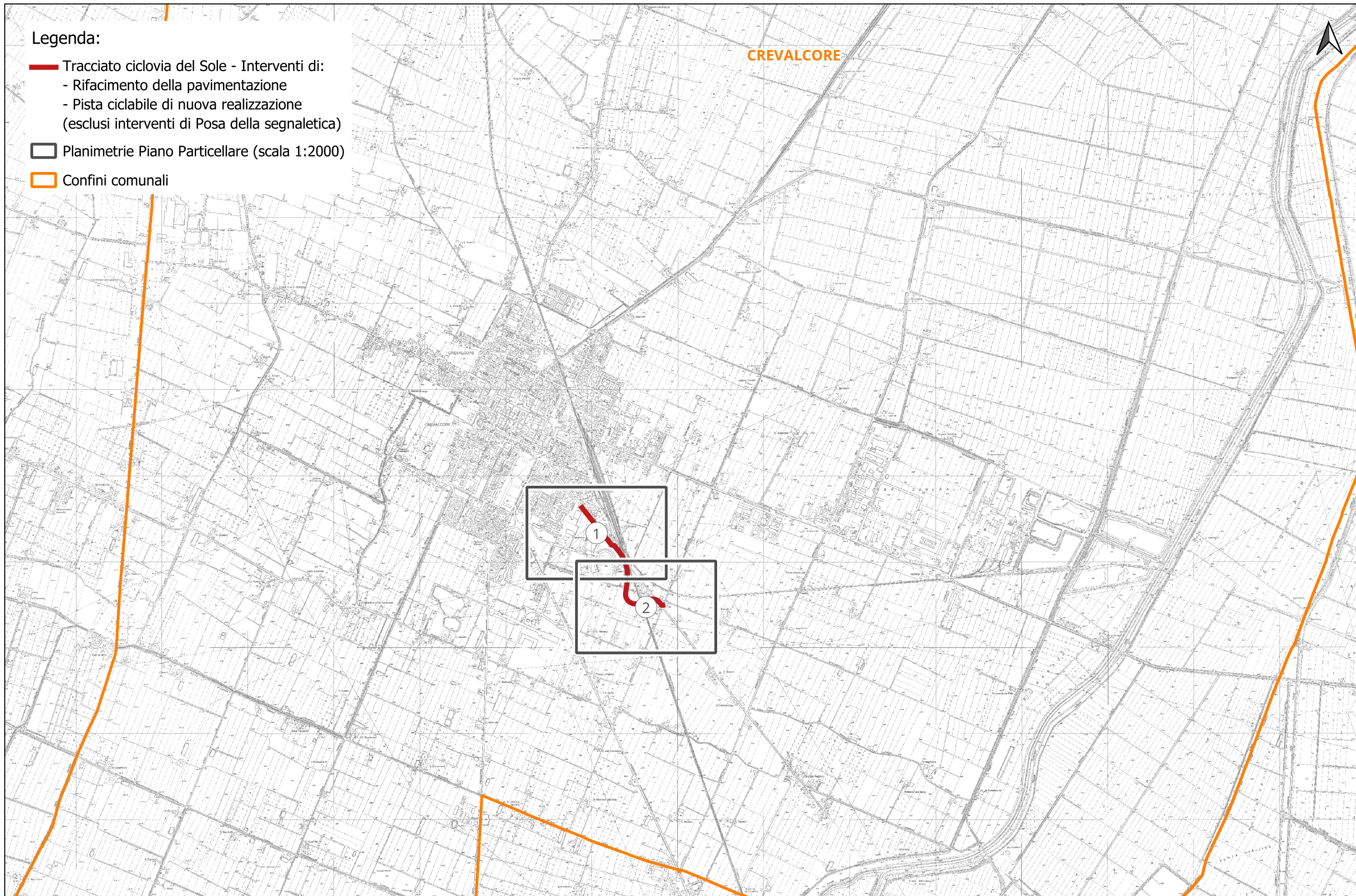
Fase	Categoria	Sottocategoria	Progressivo	Tipo elaborato	Progressivo	Revisione
C	GEN	ES	07	PP	01	C
Codice commessa	Redatto	Controllato	Approvato	Scala	Descrizione	Data
BOLO24030	Cella	Pollastri	Pollastri	1:2 000	Emissione	Dicembre 2024





Legenda:









-  Tracciato ciclovia del Sole - Interventi di:
  - Rifacimento della pavimentazione
  - Pista ciclabile di nuova realizzazione (esclusi interventi di Posa della segnaletica)
-  Planimetrie Piano Particellare (scala 1:2000)
-  Confini comunali



CREVALCORE





-  Esproprio
-  Occupazione temporanea area privata
-  Occupazione permanente area pubblica
-  Occupazione temporanea area pubblica
-  Demanio strade - Strade comunali
-  Tratti di strade comunali difformi dalla delimitazione catastale
-  Numero Ditta
-  Numero Foglio Catastale



© Agenzia delle Entrate 2024

© Agenzia delle Entrate 2024



Realizzazione del percorso del II lotto prioritario della Ciclovia del Sole completamento tronchi n.3, 4 e 7 nella Città Metropolitana di Bologna

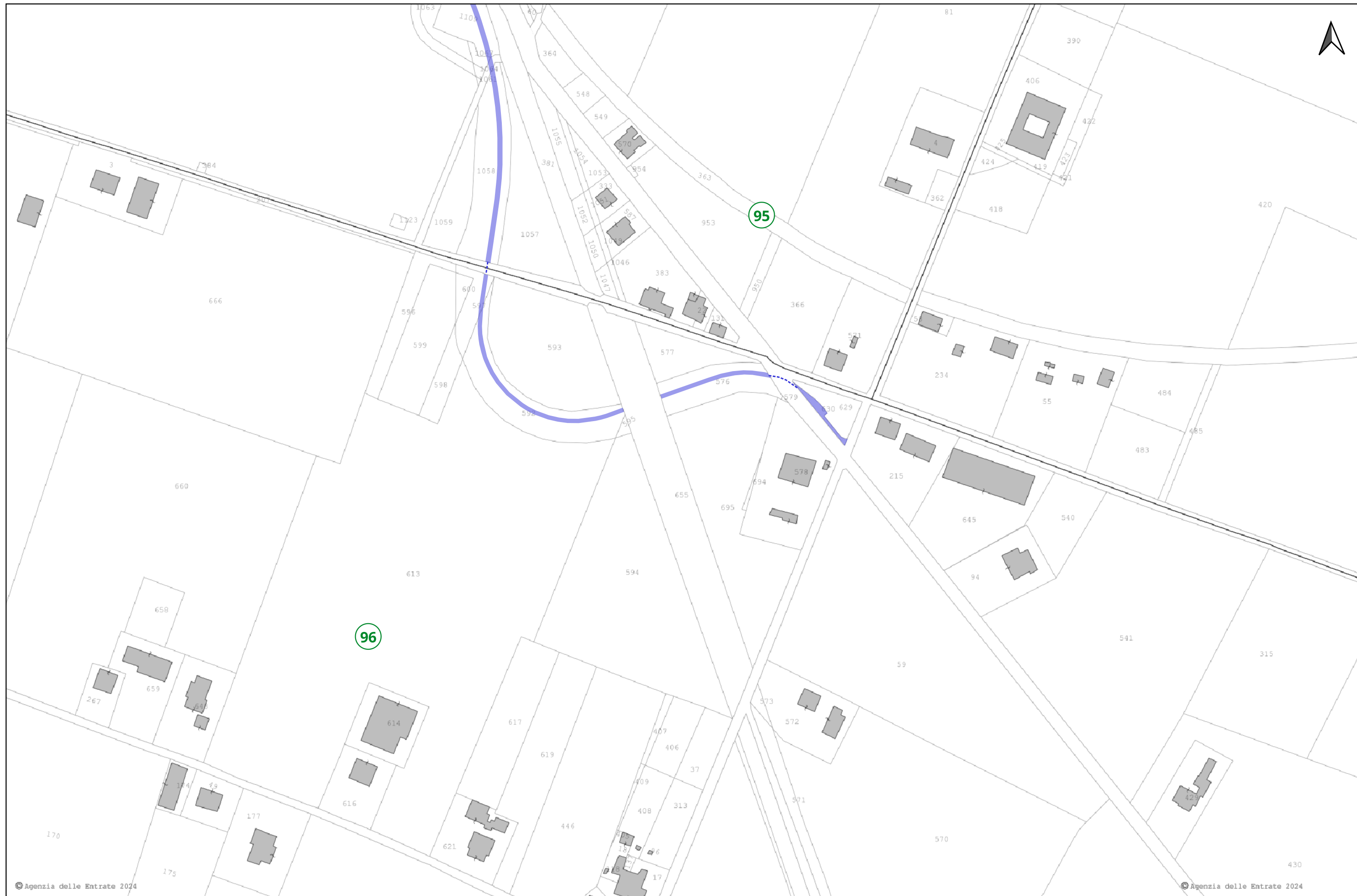


Progettisti in RTP



**PARCIANELLO PARTNERS**





DATI CATASTALI - COMUNE: CREVALCORE - CODICE CATASTALE: D166										
N.	PROPRIETA'	FG	PART	SUB	QUALITA'	CLASSE	SUPERFICIE DELLA PARTICELLA	SUPERFICIE IN OCCUPAZIONE PERMANENTE m <sup>2</sup>	SUPERFICIE IN OCCUPAZIONE TEMPORANEA m <sup>2</sup>	Destinazione urbanistica vigente
<b>1c</b>	COMUNE DI CREVALCORE con sede in CREVALCORE (BO) 00316400373 Proprieta' 1/1	95	1122		PARCO PUBB		97244		85	DOT_S, Attrezzature di servizio esistenti
		95	1056		AREA		177	190		M, Infrastrutture viarie e ferroviarie
		95	1067		AREA URBANA	2	88	5		M, Infrastrutture viarie e ferroviarie
		95	1058		SEMINATIVO	1	2156	337		M, Infrastrutture viarie e ferroviarie
		96	597		FRUTTETO	U	537	56		M, Infrastrutture viarie e ferroviarie
		96	592		FRUTTETO	U	157	311		M, Infrastrutture viarie e ferroviarie
		96	576		SEMIN IRRIG	U	1257	164		M, Infrastrutture viarie e ferroviarie
		96	630		FRUTTETO	U	120	120		M, Infrastrutture viarie e ferroviarie
<b>2c</b>	RETE FERROVIARIA ITALIANA S.P.A. con sede in ROMA (RM) 01585570581 Proprieta' 1000/1000	95	1109		ENTE URBANO		910	113		M, Infrastrutture viarie e ferroviarie
<b>3c</b>	Demanio Idrico	43	-					19		