



COMUNE DI BOLOGNA



COMUNE DI CALDERARA DI RENO



COMUNE DI CAMUGNANO



COMUNE DI CASALECCHIO DI RENO



COMUNE DI CASTEL DI CASIO



COMUNE DI CREVALCORE



COMUNE DI GRIZZANA MORANDI



COMUNE DI MARZABOTTO



COMUNE DI SAN GIOVANNI IN PERSICETO

Realizzazione del percorso del II lotto prioritario della Ciclovía del Sole completamento tronchi n. 3, 4 e 7 nella Città Metropolitana di Bologna - Codice opera 2023VIPCSNC01

CUP: C31B22001500006



PROGETTO PER CONFERENZA DEI SERVIZI



MATE Soc. Coop.



Cooprogetti Soc. Coop.



Parcianello & Partners engineering s.r.l.

RESPONSABILE DELL'INTEGRAZIONE DELLE PRESTAZIONI SPECIALISTICHE: Ing. Lino Pollastri

RESPONSABILE UNICO DEL PROGETTO:

Ing. Chiara Ferrari

SUPPORTO AL RUP:

arch. Federica Sodano

arch. Carla Maria Costanza Di Martino

STATO DI FATTO

Planimetria interferenze: Comune di Crevalcore

Fase	Categoria	Sottocategoria	Progressivo	Tipo elaborato	Progressivo	Revisione
C	RIL	SF	01	PP	08	B
Codice commessa	Redatto	Controllato	Approvato	Scala	Descrizione	Data
BOLO24030	Sommacal	Parcianello	Pollastri	1:500	Emissione	Novembre 2024

Legenda

● Illuminazione pubblica sostegni

— Gas distribuzione e allacci

— Acqua adduzione - alto rischio per la sicurezza in caso di guasto;
alta densità di utenze collegate

— Acqua distribuzione e allacci

— Fognatura

— Teleriscaldamento

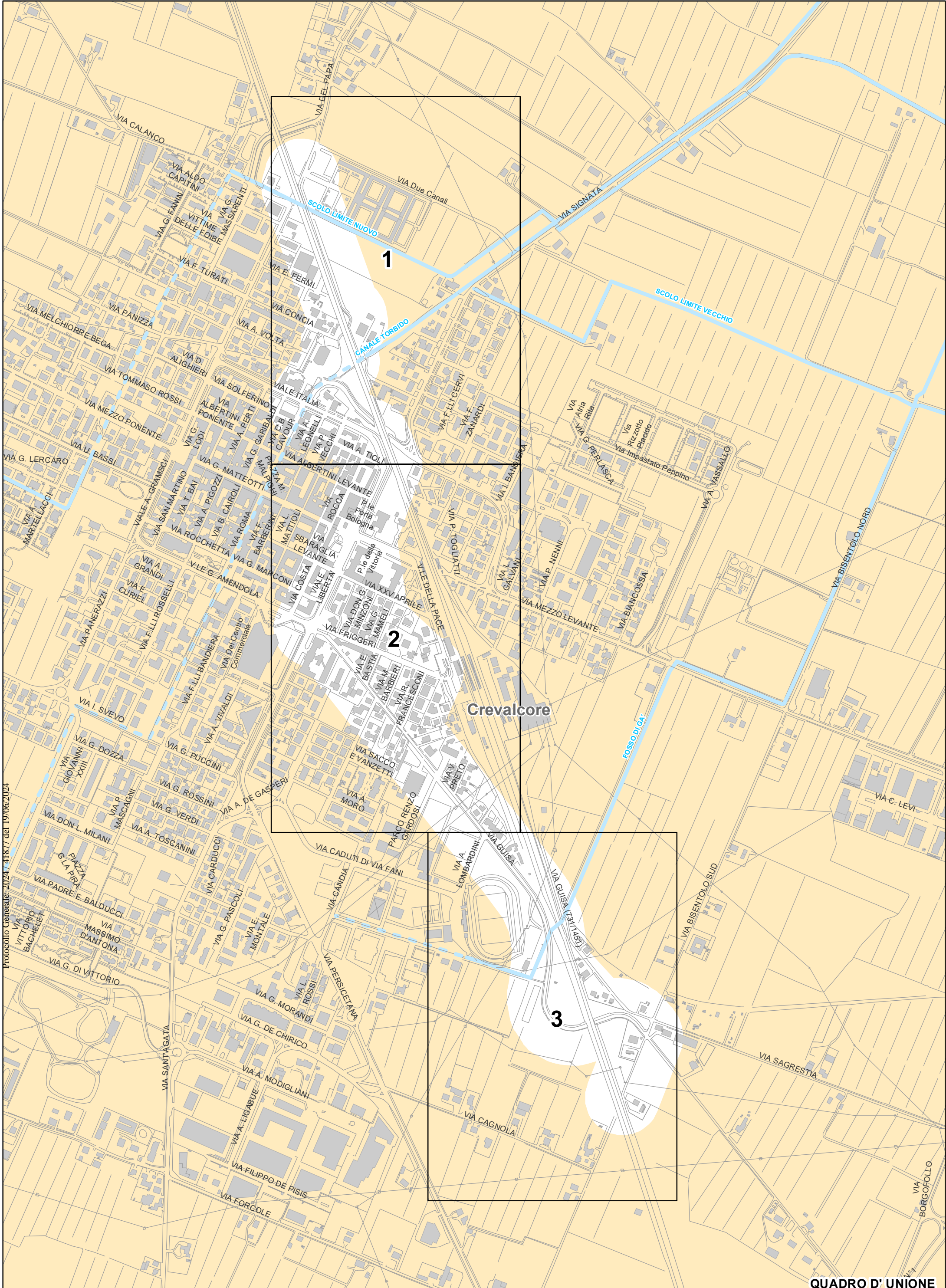
— Cavidotti

— Marcatore reti in progetto



— Linee Dismesse

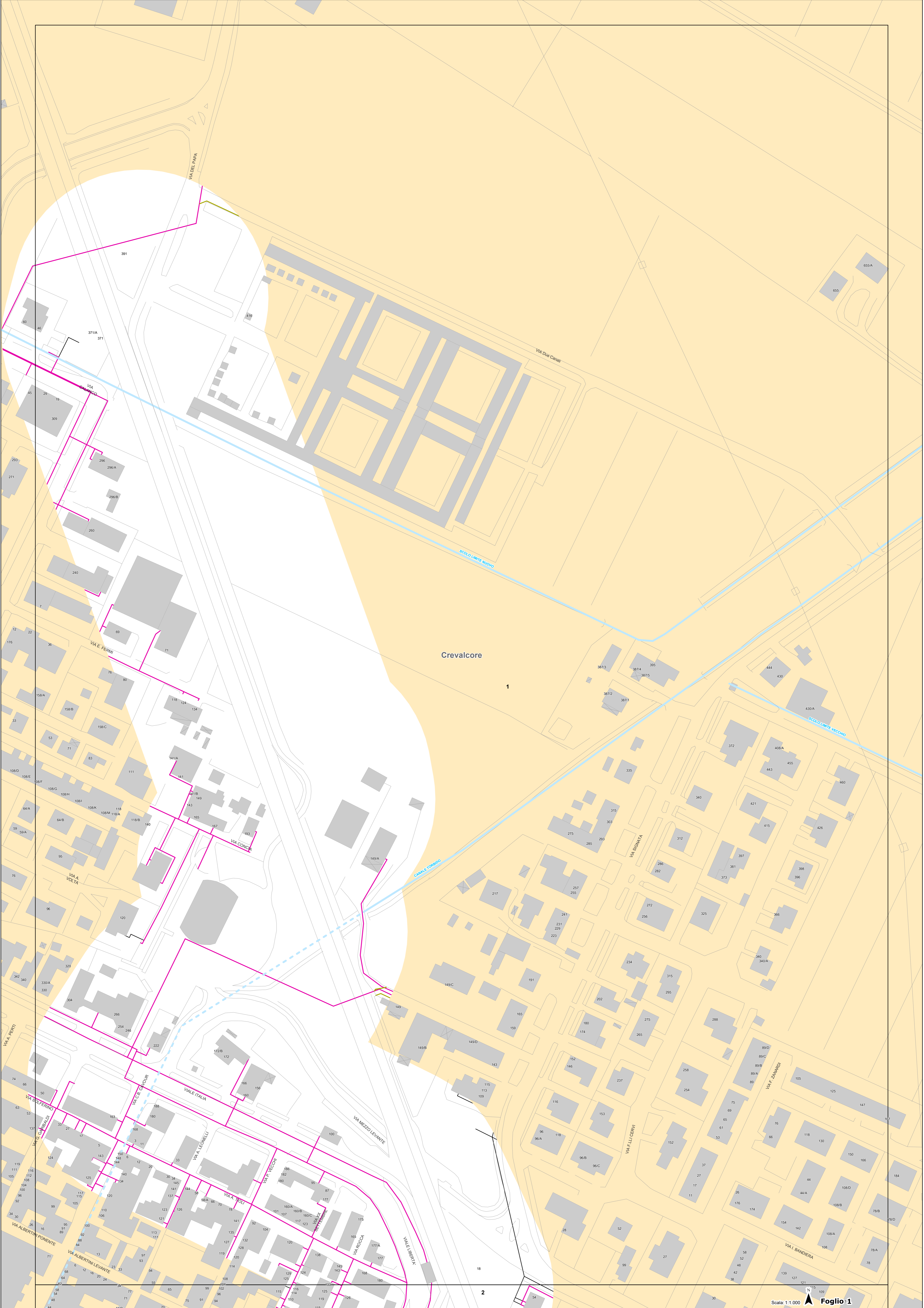
□ Limiti Amministrativi

Riproduzione cartacea del documento
Protocollo Generatore: 2024_7418/7 del 19/06/2024



QUADRO D' UNIONE

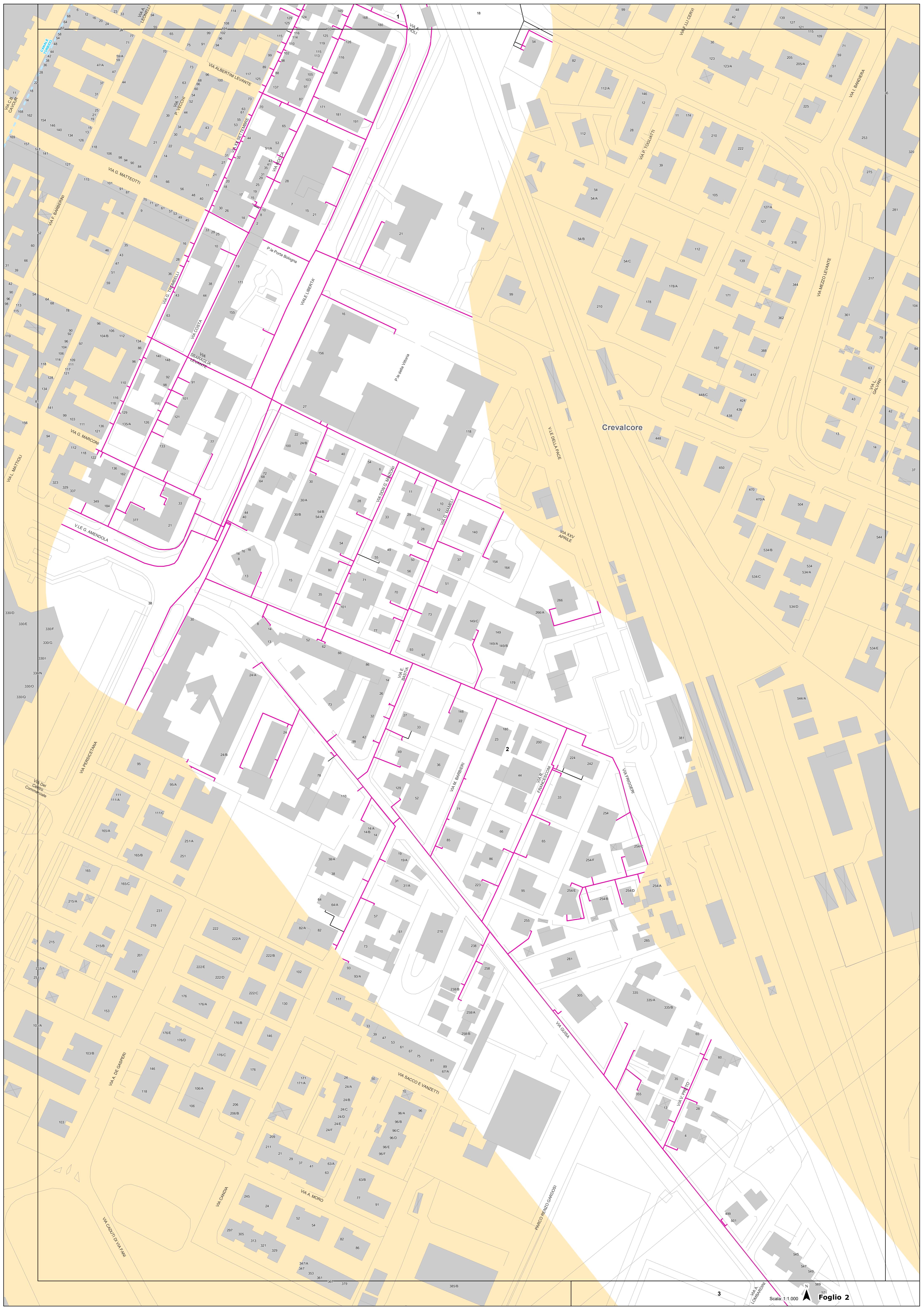
		Data	14/06/2024	Codice	
		Autore	Magda Foglia	Titolo	Planimetria dei sottoservizi - ASRETIgas Comune di Crevalcure (BO)
		Scala	1:7.000		



Crevalcore

1

2



Crevalcore

3

Scala: 1:1.000 **Foglio 2**

