



COMUNE DI BOLOGNA



COMUNE DI CALDERARA DI RENO



COMUNE DI CAMUGNANO



COMUNE DI CASALECCHIO DI RENO



COMUNE DI CASTEL DI CASIO



COMUNE DI CREVALCORE



COMUNE DI GRIZZANA MORANDI



COMUNE DI MARZABOTTO



COMUNE DI SAN GIOVANNI IN PERSICETO

Realizzazione del percorso del II lotto prioritario della Ciclovía del Sole completamento tronchi n. 3, 4 e 7 nella Città Metropolitana di Bologna - Codice opera 2023VIPCSNC01

CUP: C31B22001500006



PROGETTO PER CONFERENZA DEI SERVIZI



MATE Soc. Coop.



Coopprogetti Soc. Coop.



Parcianello & Partners engineering s.r.l.

RESPONSABILE DELL'INTEGRAZIONE DELLE PRESTAZIONI SPECIALISTICHE: Ing. Lino Pollastri

RESPONSABILE UNICO DEL PROGETTO:
Ing. Chiara Ferrari

SUPPORTO AL RUP:
arch. Federica Sodano
arch. Carla Maria Costanza Di Martino

STATO DI FATTO

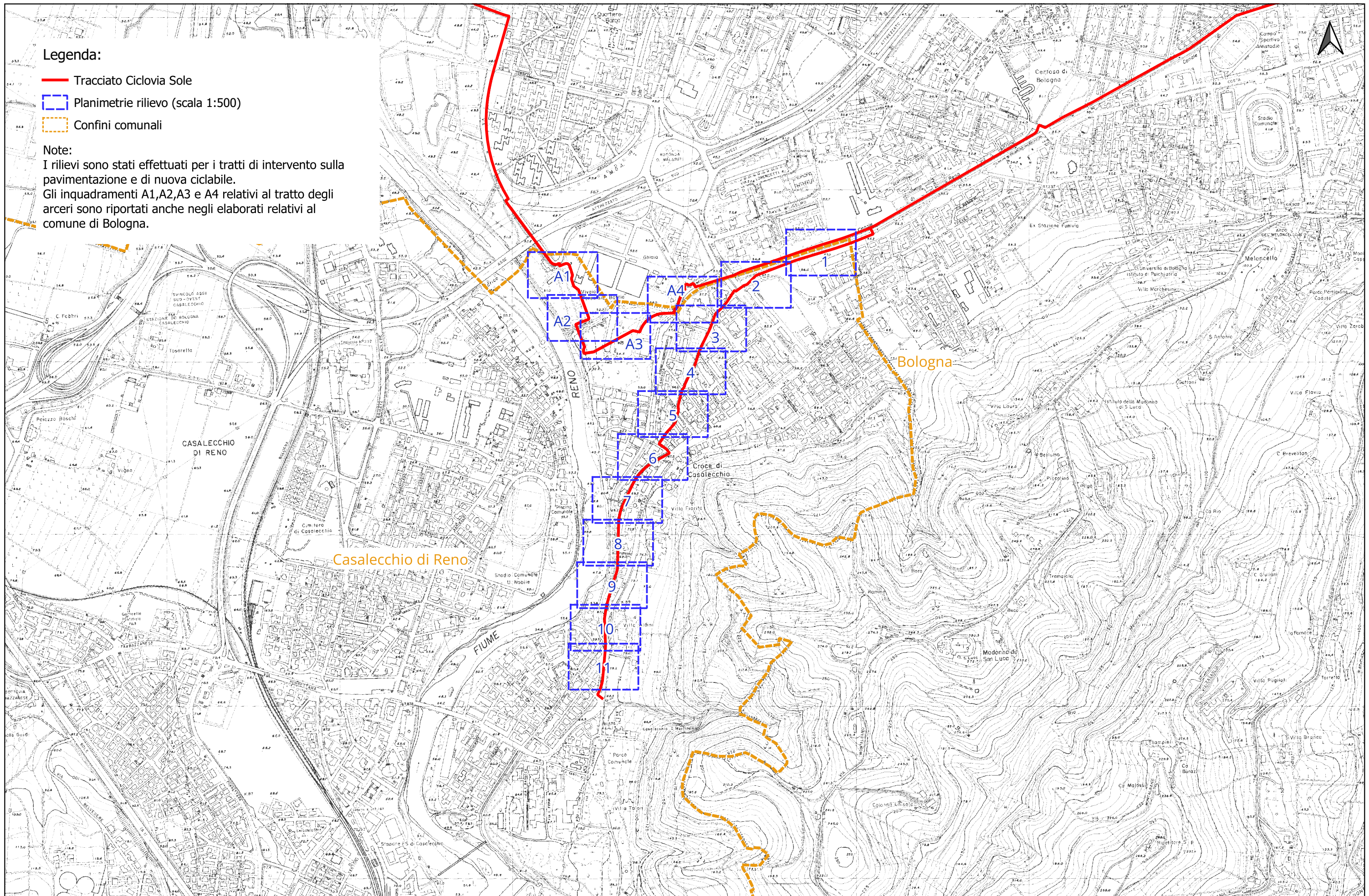
Planimetria di Rilievo Topografico: Comune di Casalecchio di Reno

Fase	Categoria	Sottocategoria	Progressivo	Tipo elaborato	Progressivo	Revisione
C	RIL	SF	01	PP	05	B
Codice commessa	Redatto	Controllato	Approvato	Scala	Descrizione	Data
BOLO24030	Moretti	Guerzoni	Pollastri	1:500	Emissione	Novembre 2024

Legenda:

- Tracciato Ciclovía Sole
- Planimetrie rilievo (scala 1:500)
- Confini comunali

Note:
I rilievi sono stati effettuati per i tratti di intervento sulla pavimentazione e di nuova ciclabile.
Gli inquadramenti A1,A2,A3 e A4 relativi al tratto degli arceri sono riportati anche negli elaborati relativi al comune di Bologna.











LEGENDA

SISTEMA DI COORDINATE

RDN2008-UTMZone 32 N
(EPSG:7791)

-  *Pozzetto Generico*
-  *Pozzetto Fognatura Circolare*
-  *Caditoia*
-  *Palo Illuminazione Rotondo*
-  *Saracinesca*
-  *Albero*
- *Asse e ciglio strada*
- *Ciglio ciclabile*
- *Muro recinzione*
- *Cordolo*
- *Scarpata*

