



COMUNE DI BOLOGNA



COMUNE DI CALDERARA DI RENO



COMUNE DI CAMUGNANO



COMUNE DI CASALECCHIO DI RENO



COMUNE DI CASTEL DI CASIO



COMUNE DI CREVALCORE



COMUNE DI GRIZZANA MORANDI



COMUNE DI MARZABOTTO



COMUNE DI SAN GIOVANNI IN PERSICETO

Realizzazione del percorso del II lotto prioritario della Ciclovía del Sole completamento tronchi n. 3, 4 e 7 nella Città Metropolitana di Bologna - Codice opera 2023VIPCSNC01

CUP: C31B22001500006



PROGETTO PER CONFERENZA DEI SERVIZI



MATE Soc. Coop.



Coopprogetti Soc. Coop.



Parcianello & Partners engineering s.r.l.

































RESPONSABILE DELL'INTEGRAZIONE DELLE PRESTAZIONI SPECIALISTICHE: Ing. Lino Pollastri

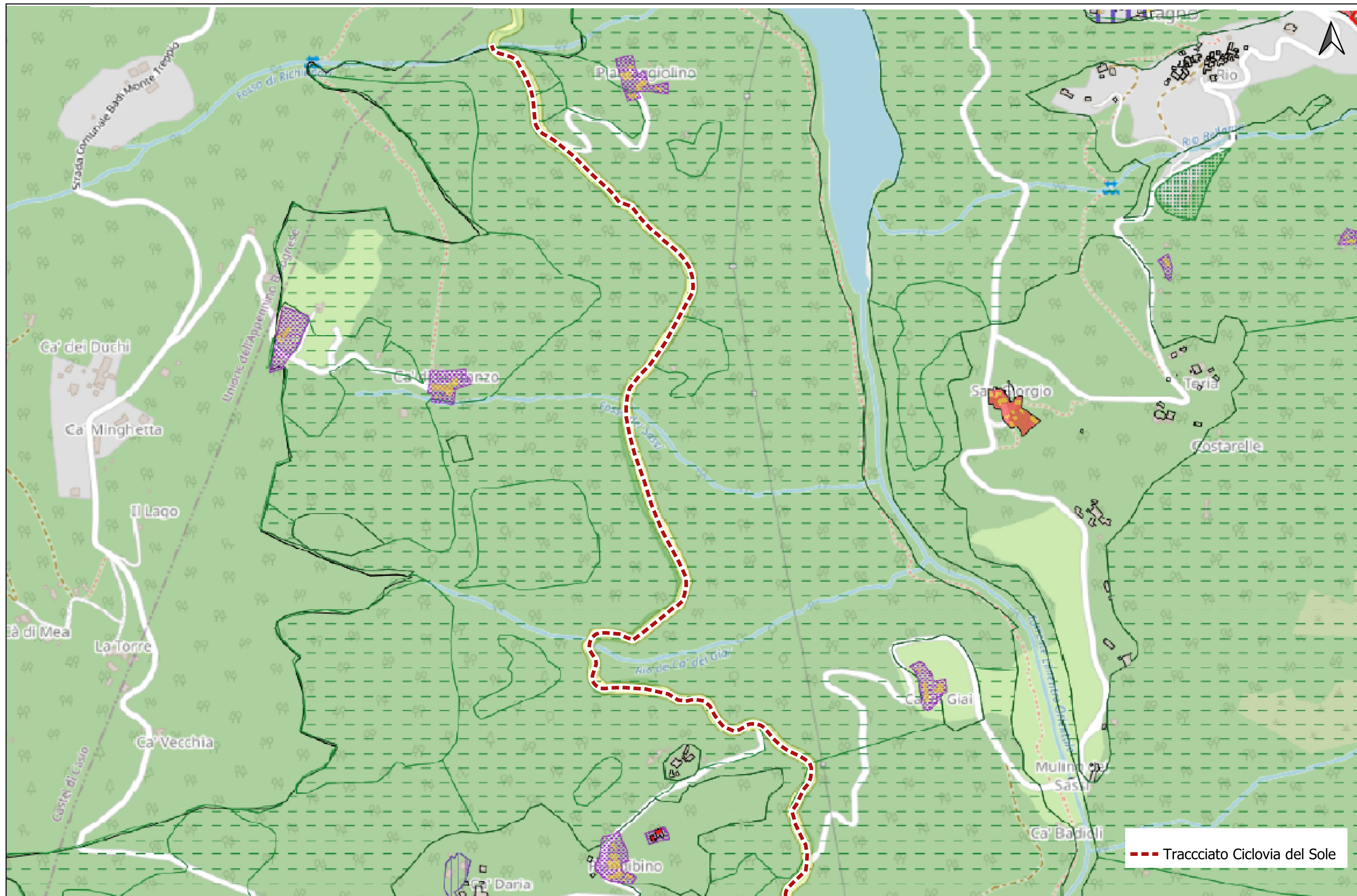
RESPONSABILE UNICO DEL PROGETTO: Ing. Chiara Ferrari

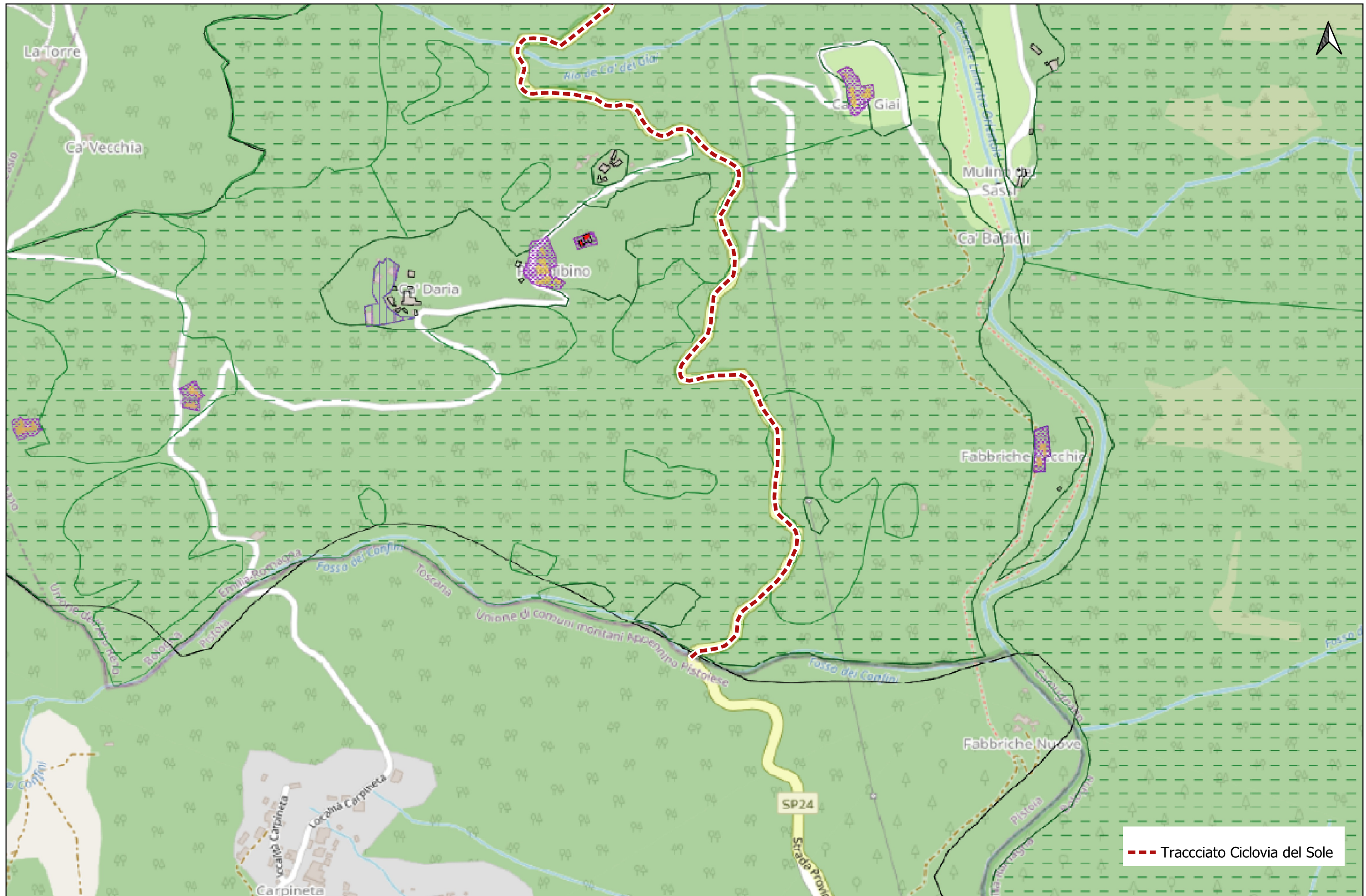
SUPPORTO AL RUP: arch. Federica Sodano arch. Carla Maria Costanza Di Martino

INQUADRAMENTO TERRITORIALE ED URBANISTICO Studio di inserimento urbanistico: Schede Comune di Camugnano

































Fase	Categoria	Sottocategoria	Progressivo	Tipo elaborato	Progressivo	Revisione
C	GEN	UR	02	PL	09	B
Codice commessa	Redatto	Controllato	Approvato	Scala	Descrizione	Data
BOLO23040	SC	Parcianello	Pollastri	1:5000	Emissione	Novembre 2024

-  Art. 10 - Perimetro del territorio urbanizzato
-  Art. 13 - S1 Edificio di alto valore storico-tipologico
-  Art. 13 - S2 Edificio di interesse storico-tipologico
-  Art. 13 - S3 Edificio di residuo interesse storico-tipologico
-  Art. 13 - Edificio di impianto storico, modificato - edificio senza interesse storico-tipologico
-  Art. 13 - Zona A 1860
-  Art. 13 - Zona A 1930
-  Zone edificate a prevalente desinazione residenziale - Saturata
-  B1 - Zone edificate a prevalente destinazione residenziale già associata a intervento urbanistico preventivo
-  B2 - Zona edificata storica assoggettata a Piano di recupero
-  C - Zona di espansione residenziale - intervento edilizio diretto
-  C1 - Zona di espansione residenziale - intervento edilizio preventivo
-  C1.2 - Zona di espansione residenziale già previsto come zona C - intervento edilizio preventivo
-  C2 - Zona di espansione turistico-residenziale
-  PEEP - Piano per edilizia economica popolare
-  Art. 16/a - D1 - Zone produttive di completamento
-  Art. 16/b - D2 - Zone produttive di espansione
-  Art. 16/c - D3 - Zone turistico - alberghiere
-  Art. 16/d - D4 - Zone per complessi turistici all'aperto
-  Art. 16/e - D5 - Zone turistico-ambientali attrezzate
-  Art. 17/a - E1 - Zone agricole normali
-  Art. 17/b - E2 - Zone a tutela boschiva
-  Art. 17 - Edifici o complessi di interesse storico-culturale
-  Art. 18/a - F1 - Servizi ed attrezzature pubbliche di interesse generale
-  Art. 18/b - F2 - Zone cimiteriali
-  Art. 18/e - F6 - Zone tecnologiche
-  Art. 18/f - F7 - Viabilità
-  Art. 18/g - F8 - Attrezzature assistenziali
-  Art. 19/a - G1 - Sosta e Parcheggio
-  Art. 19/b - G2 Attrezzature scolastiche
-  Art. 19/d - G4 Attrezzature religiose
-  Art. 19/e - G5 Verde pubb. e Sport





--- Tracciato Ciclovia del Sole

-  Art. 20/d - Perimetro di struttura cimiteriale
-  Art. 20/d - Area di rispetto cimiteriale
-  Art. 20/m - Strade Panoramiche
-  Art. 20/l - Parco
-  Aree Boscate
-  Aree Boscate - aggiornamento
-  Art. 18/f - Rispetto stradale 20 m
-  Art. 18/f - Rispetto stradale 30 m
-  Art. 20/g - Rispetto elettrodotti - 15 Kv
-  Art. 20/g - Rispetto elettrodotti - 50 Kv
-  Art. 20/g - Rispetto elettrodotti - 132 Kv
-  Art. 20/g - Rispetto elettrodotti - 380 Kv
-  Art. 20/i - Tutela paesaggistica - Interesse paesaggistico - ambientale
-  Art. 20/i - Tutela paesaggistica - Tutela Naturalistica
-  Art. 21 - Zona A - Centri da consolidare
-  Art. 21 - Zona B - Centri da consolidare
-  Art. 21 - Zona C - Centri da consolidare
-  Art. 7/b Unita' di paesaggio - Interesse paesaggistico
-  Art. 7/b Unita' di paesaggio - Interesse paesaggistico - Insediativo
-  Art. 7/b Unita' di paesaggio - Interesse paesaggistico - Turistico
-  Art. 20/h - Verde privato
-  Art. 16/f - Area di attivita' estrattiva
-  Art. 10 - Perimetro del territorio urbanizzato
-  Elettrodotto da 132 kW
-  Elettrodotto da 380 kW
-  Elettrodotto da 50 kW
-  Elettrodotto da 15 kW
-  Area di tutela delle sorgenti
-  Depuratori
-  Fascia di rispetto ai depuratori
-  Siti di importanza comunitaria
-  Zone di protezione speciale

