



COMUNE DI BOLOGNA



COMUNE DI CALDERARA DI RENO



COMUNE DI CAMUGNANO



COMUNE DI CASALECCHIO DI RENO



COMUNE DI CASTEL DI CASIO



COMUNE DI CREVALCORE



COMUNE DI GRIZZANA MORANDI



COMUNE DI MARZABOTTO



COMUNE DI SAN GIOVANNI IN PERSICETO

Realizzazione del percorso del II lotto prioritario della Ciclovía del Sole completamento tronchi n. 3, 4 e 7 nella Città Metropolitana di Bologna - Codice opera 2023VIPCSNC01

CUP: C31B22001500006



PROGETTO PER CONFERENZA DEI SERVIZI



MATE Soc. Coop.



Coopprogetti Soc. Coop.



Parcianello & Partners engineering s.r.l.

RESPONSABILE DELL'INTEGRAZIONE DELLE PRESTAZIONI SPECIALISTICHE: Ing. Lino Pollastri

RESPONSABILE UNICO DEL PROGETTO:

Ing. Chiara Ferrari
































































SUPPORTO AL RUP:

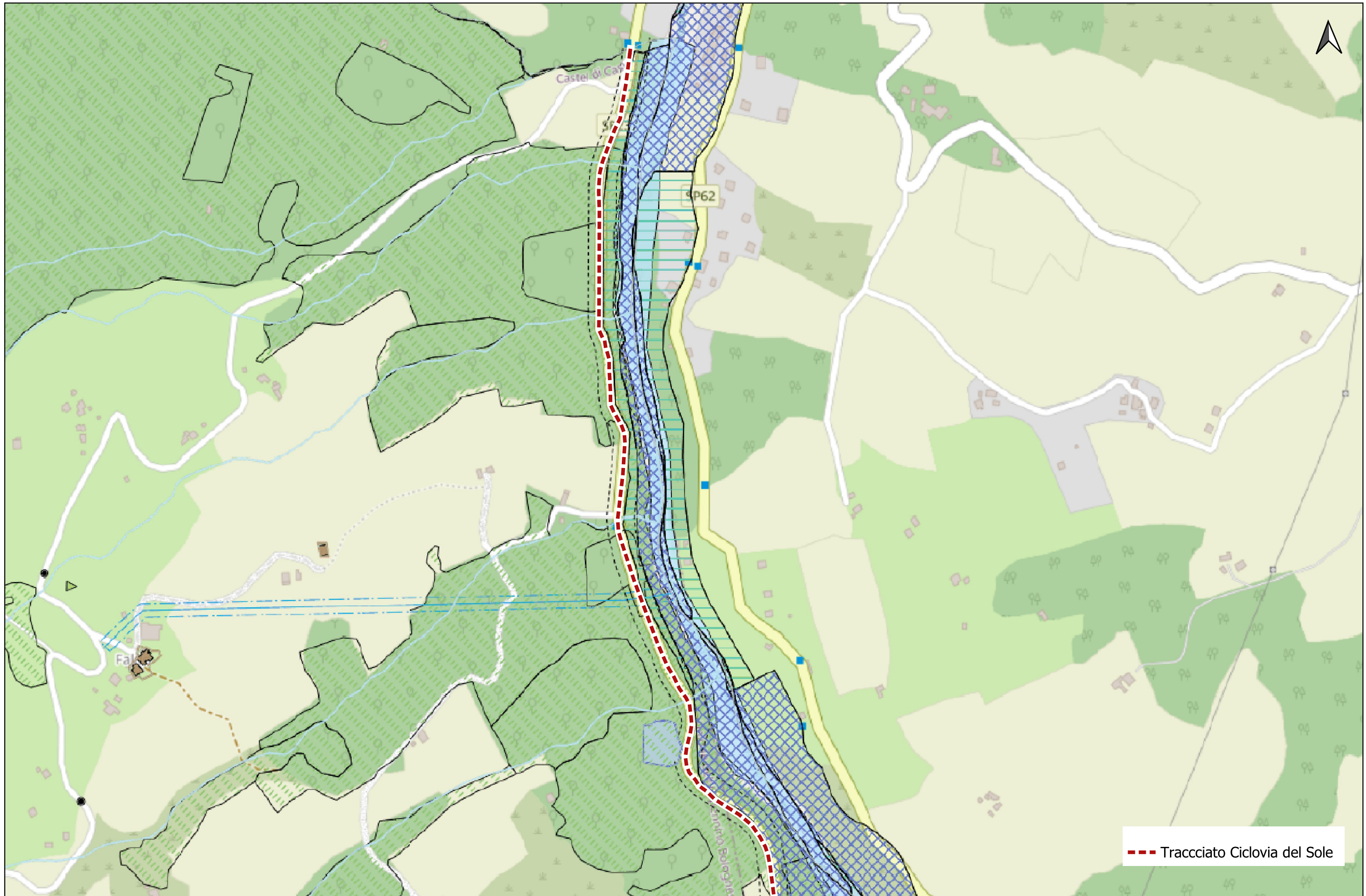
arch. Federica Sodano

arch. Carla Maria Costanza Di Martino

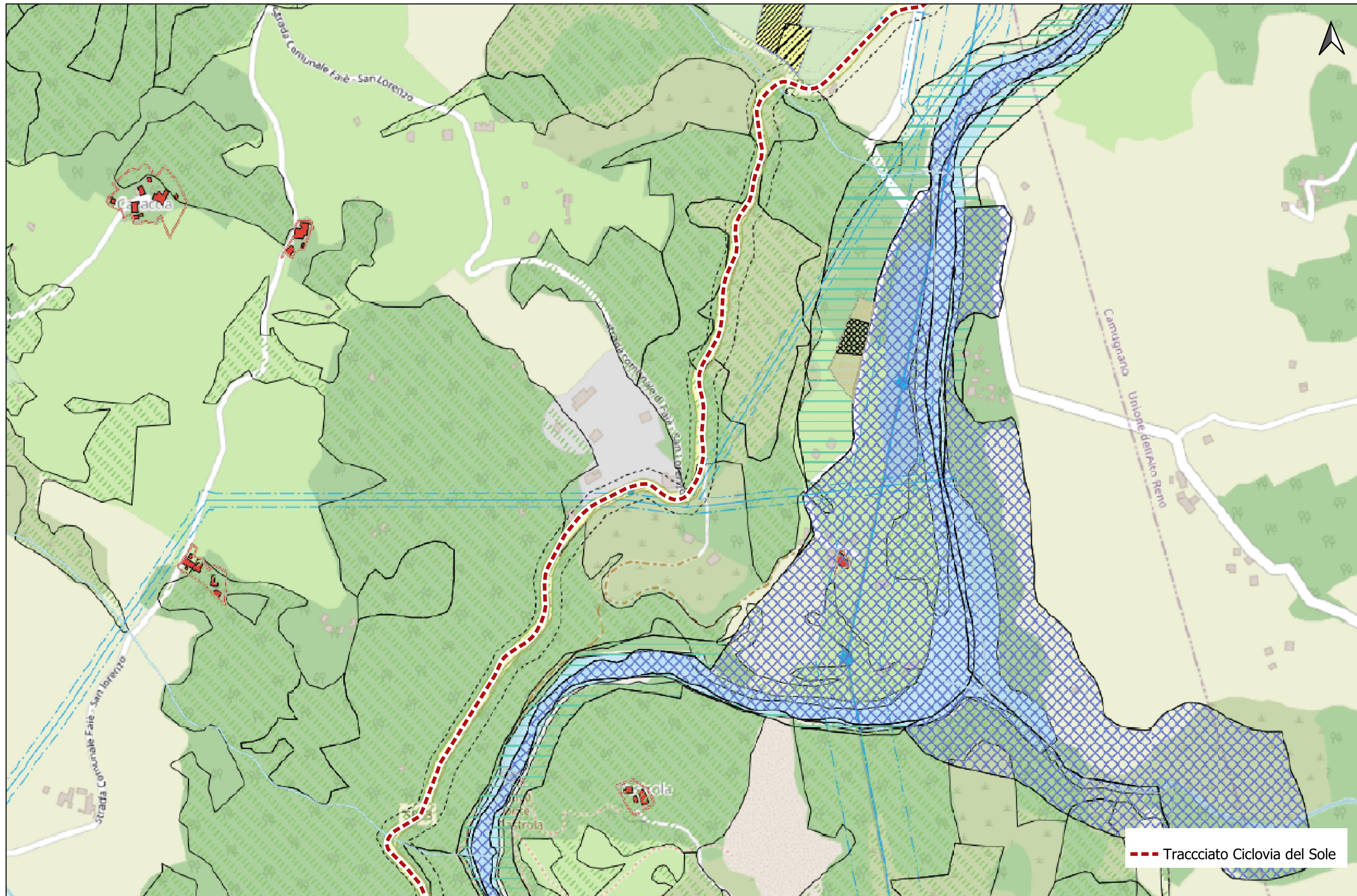
INQUADRAMENTO TERRITORIALE ED URBANISTICO Studio di inserimento urbanistico: Schede Comune di Castel di Casio

Fase	Categoria	Sottocategoria	Progressivo	Tipo elaborato	Progressivo	Revisione
C	GEN	UR	02	PL	08	B
Codice commessa	Redatto	Controllato	Approvato	Scala	Descrizione	Data
BOLO23040	SC	Parcianello	Pollastri	1:5000	Emissione	Novembre 2024

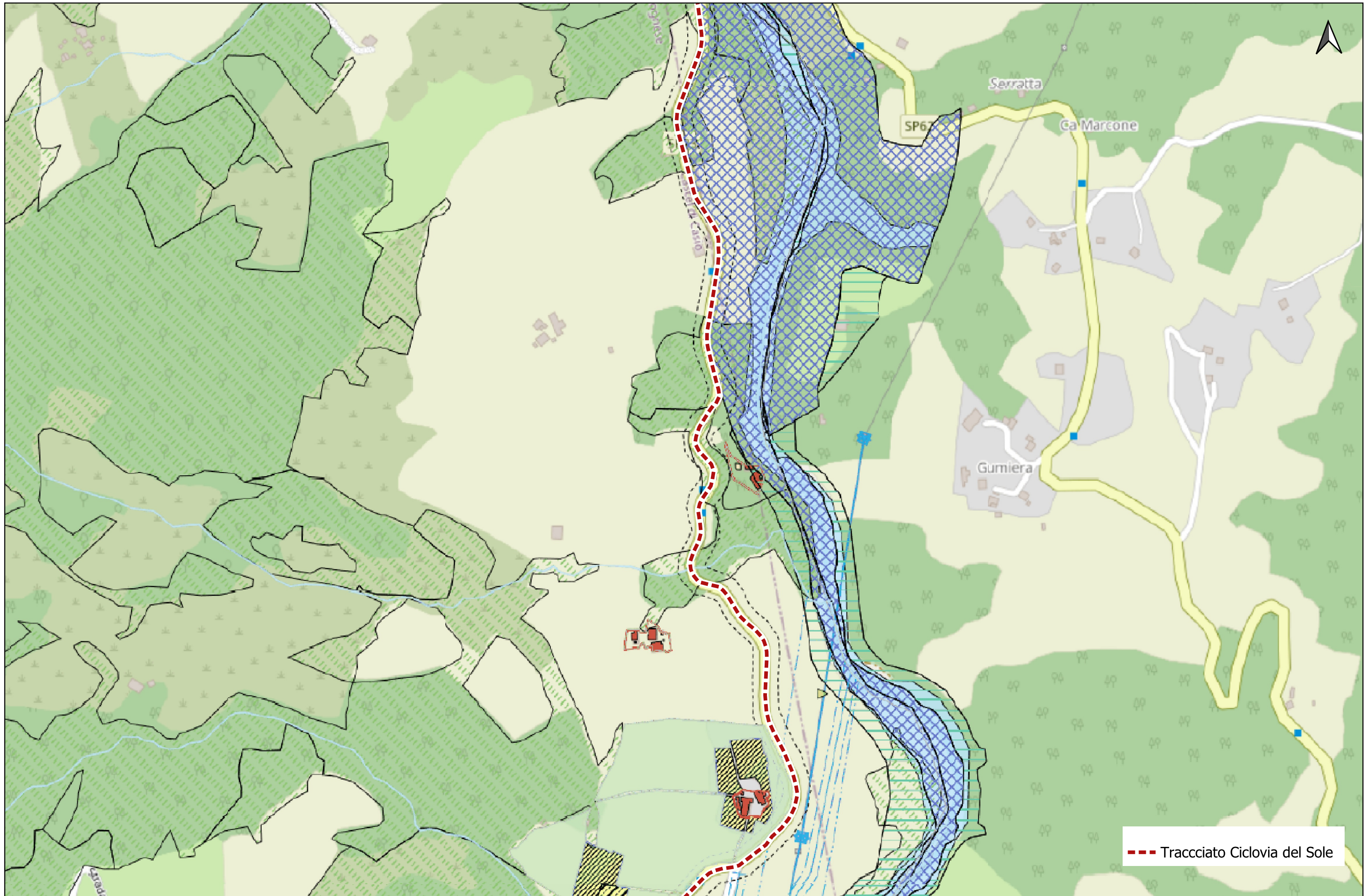
 Viabilità Primaria	 Edificio storico - testimoniale modesto
 Viabilità Secondaria	 Edificio storico - testimoniale fatiscente o parzialmente demolito
 Rispetto stradale	 Edificio incongruo in CS/NS/ES
 Inizio - fine dei centri abitati	 Edificio incongruo in CS/NS
 Viabilità di progetto	 TR1 - Territorio agricolo
 Linea ferroviaria	 TR2 - Ambiti agricoli di rispetto periurbani
 Rispetto ferroviario	 IR - Insediamenti rurali
 Siti di emittenza radio-televisiva	 IRv - Aree in insediamenti rurali destinate a verde privato
 Elettrodotti Alta tensione	 Perimetro del territorio urbanizzato
 Elettrodotti Media tensione - Aerea	 AC1 - Ambiti urbani saturi
 Elettrodotti Media tensione - Sotterranea	 AC2 - Ambiti urbani edificati ad alta densità
 Fascia di rispetto Alta Tensione	 AC3 - Ambiti urbani edificati a media densità
 Fascia di rispetto Media Tensione	 AC3* - Ambiti urbani edificati a media densità attuabili in convenzione
 DEP - Depuratore da realizzare	 AC4 - Ambiti urbani edificati a bassa densità
 DEP - Depuratore esistente	 AC4* - Ambiti urbani edificati a bassa densità attuabili in convenzione
 TEC- Impianti tecnologici	 AC5 - Ambiti urbani in corso di attuazione sulla base di PUA
 Cimitero e ambito di rispetto cimiteriale	 AC6 - Ambiti urbani destinati a verde privato
 Ambito impianto tecnologico	 AC7 - Ambiti urbani derivanti dall'attuazione del POC 1
 Ambito di rispetto e ambientazione depuratori	 ACa - Attrezzature collettive civili e religiose
 Alvei attivi e invasi dei bacini idrici	 ACi - Attrezzature collettive per l'istruzione
 Reticolo idrografico	 ACv - Area a verde pubblico
 Pertinenza fluviale	 ACvs - Area a verde pubblico con attrezzature sportive
 Tutela fluviale	 ACp - Parcheggi di interesse locale
 Parco lungo Reno, lungo Silla, lungo Lago di Suviana	 ASP1 - Ambiti per attività produttive totalmente o prevalentemente edificate
 Sistema delle aree forestali	 ASP2 - Ambiti per attività produttive totalmente o prevalentemente edificate ed urbanizzate con PUA
 Calanchi	 ASP3 - Ambiti per nuovi insediamenti di attività produttive
 ACS - Area di pertinenza del Centro storico	 ASP4 - Ambiti per attività turistiche totalmente o prevalentemente edificate
 Bene culturale ex art.10 D.Lgl. 42/2004	 ASP6 - Ambito speciale per attività di deposito e recupero materiali non pericolosi
 Edificio di interesse storico - architettonico	 NU1 - Ambiti di nuovo insediamento
 Villa storica con parco	 NU3 - Ambiti in corso di urbanizzazione
 Edificio storico - testimoniale significativo	 Ambiti per modesti interventi integrativi
	 Rispetto confini demanio



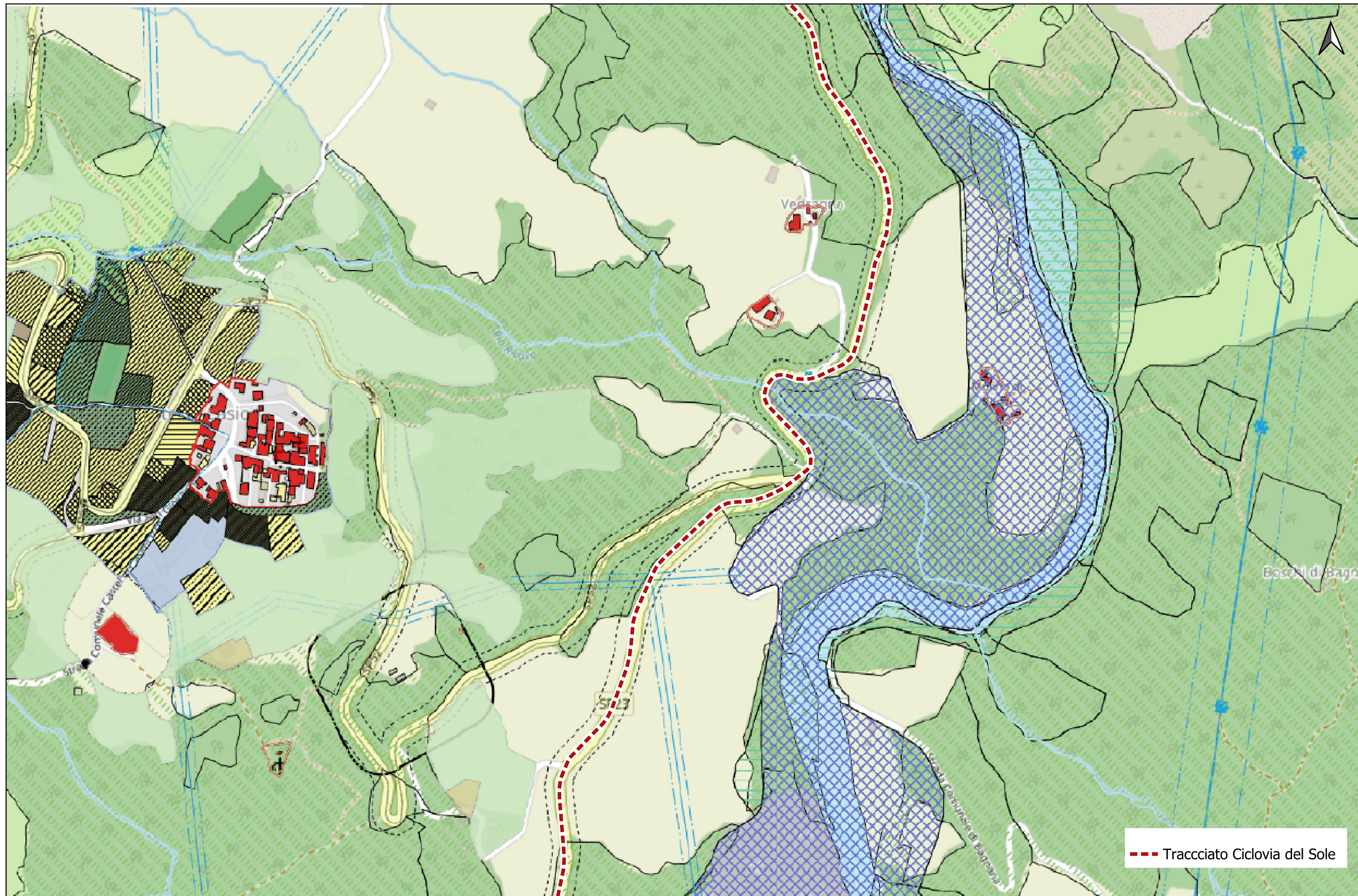
--- Tracciato Ciclovía del Sole

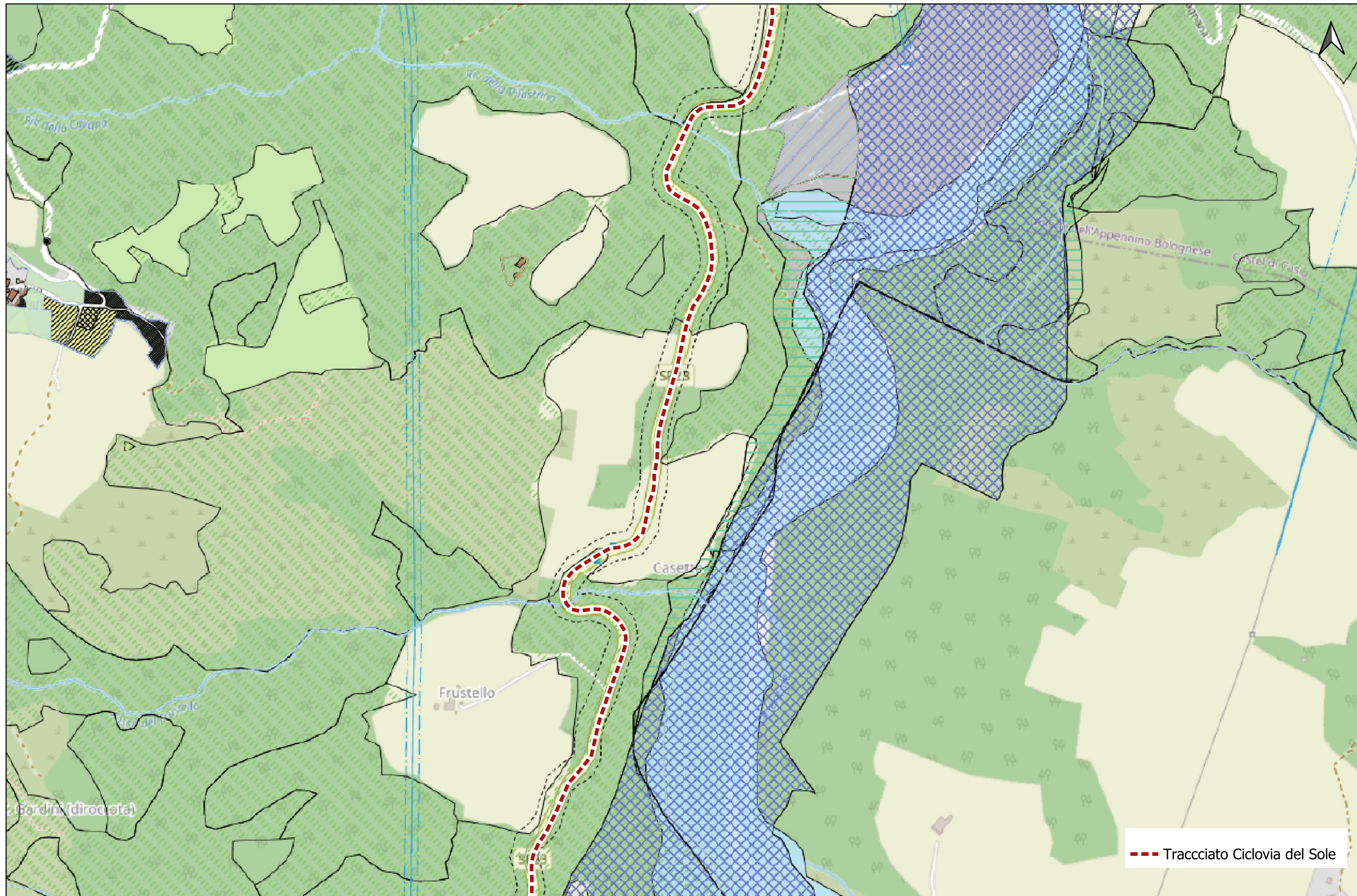


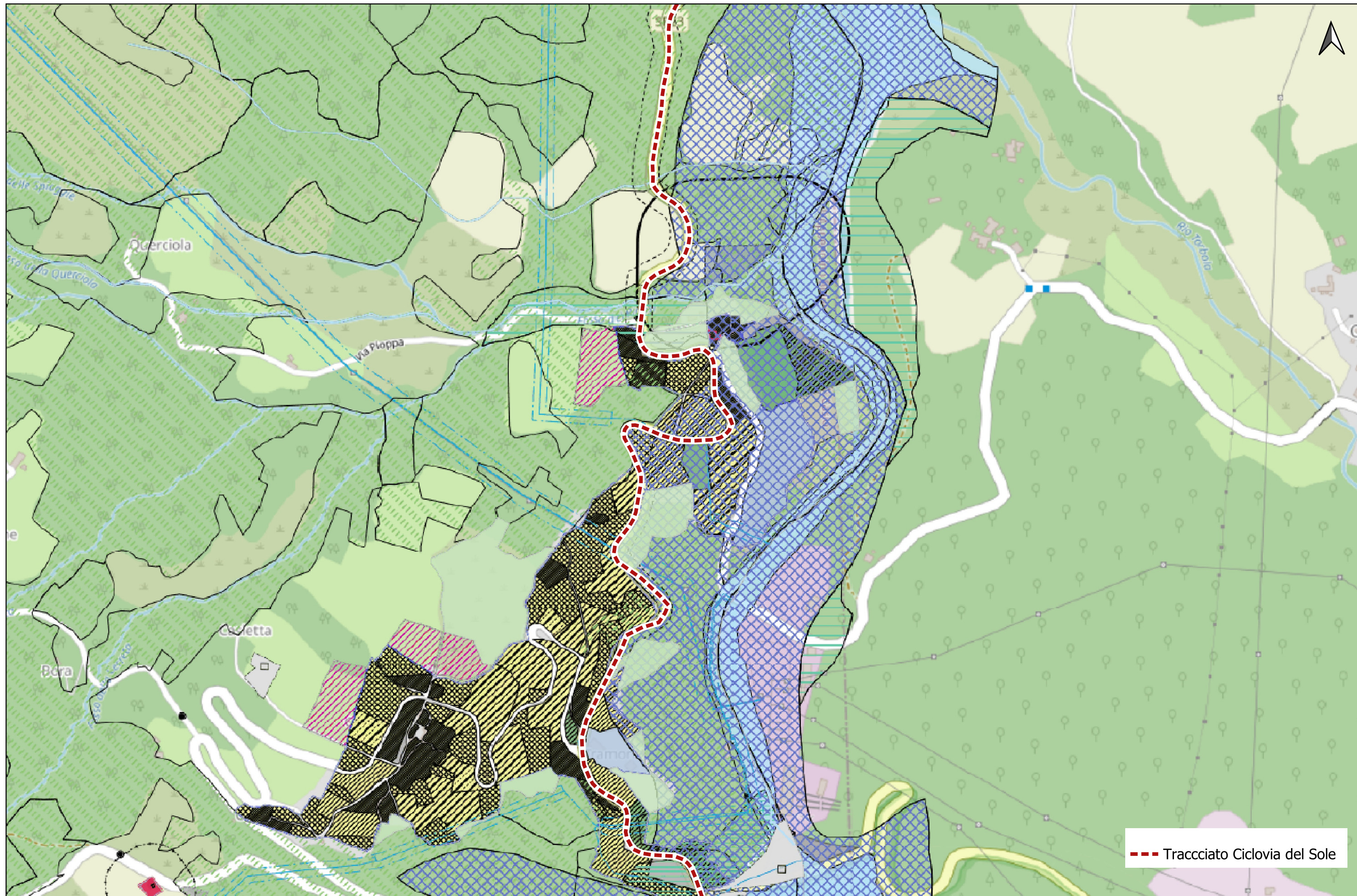
--- Tracciato Ciclovia del Sole



--- Tracciato Ciclovia del Sole







--- Tracciato Ciclovía del Sole

