



COMUNE DI BOLOGNA



COMUNE DI CALDERARA DI RENO



COMUNE DI CAMUGNANO



COMUNE DI CASALECCHIO DI RENO



COMUNE DI CASTEL DI CASIO



COMUNE DI CREVALCORE



COMUNE DI GRIZZANA MORANDI



COMUNE DI MARZABOTTO



COMUNE DI SAN GIOVANNI IN PERSICETO

Realizzazione del percorso del II lotto prioritario della Ciclovía del Sole completamento tronchi n. 3, 4 e 7 nella Città Metropolitana di Bologna - Codice opera 2023VIPCSNC01

CUP: C31B22001500006



PROGETTO PER CONFERENZA DEI SERVIZI



MATE Soc. Coop.



Coopprogetti Soc. Coop.



Parcianello & Partners engineering s.r.l.

RESPONSABILE DELL'INTEGRAZIONE DELLE PRESTAZIONI SPECIALISTICHE: Ing. Lino Pollastri

RESPONSABILE UNICO DEL PROGETTO:

Ing. Chiara Ferrari

































































































SUPPORTO AL RUP:

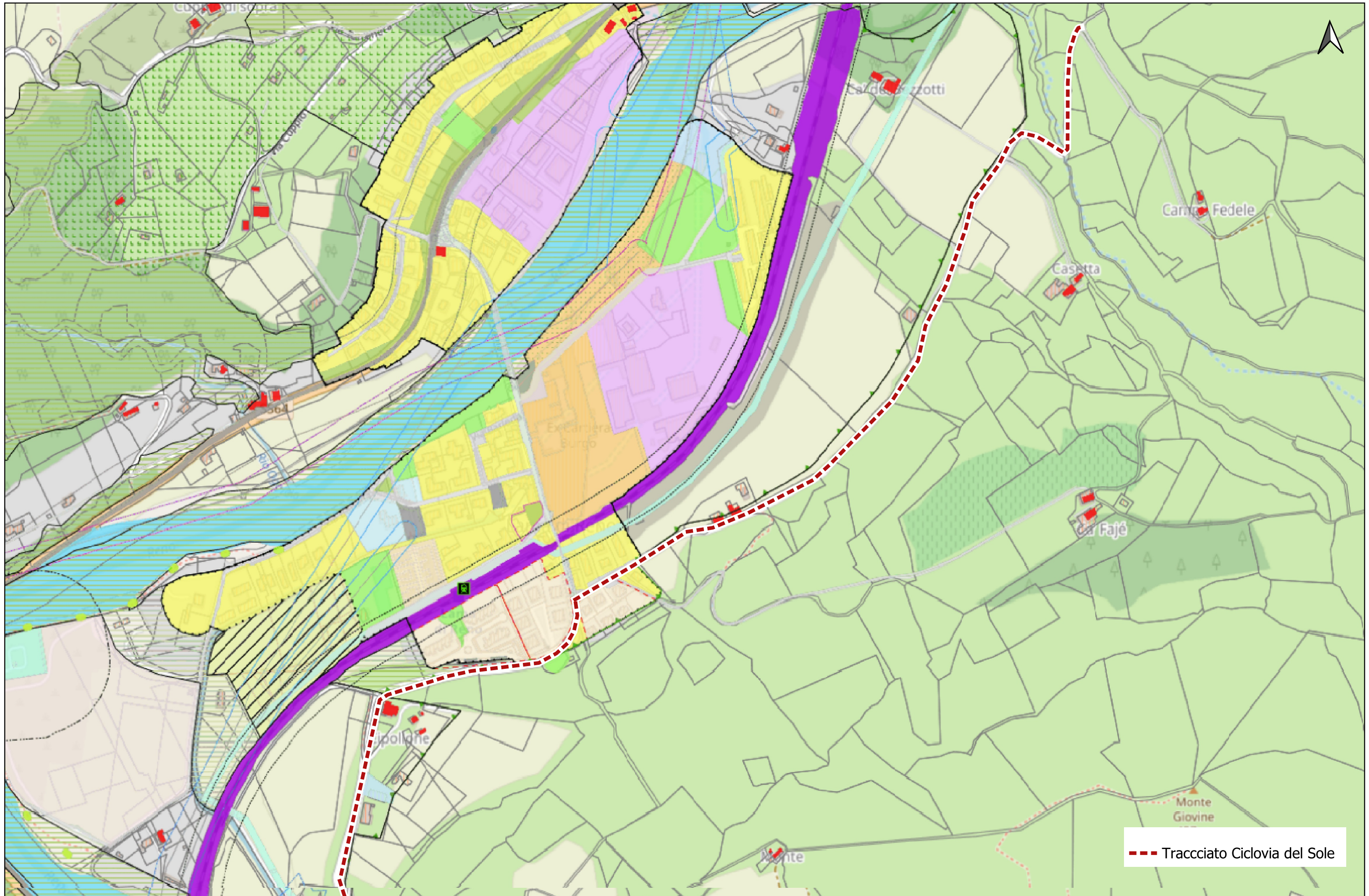
arch. Federica Sodano

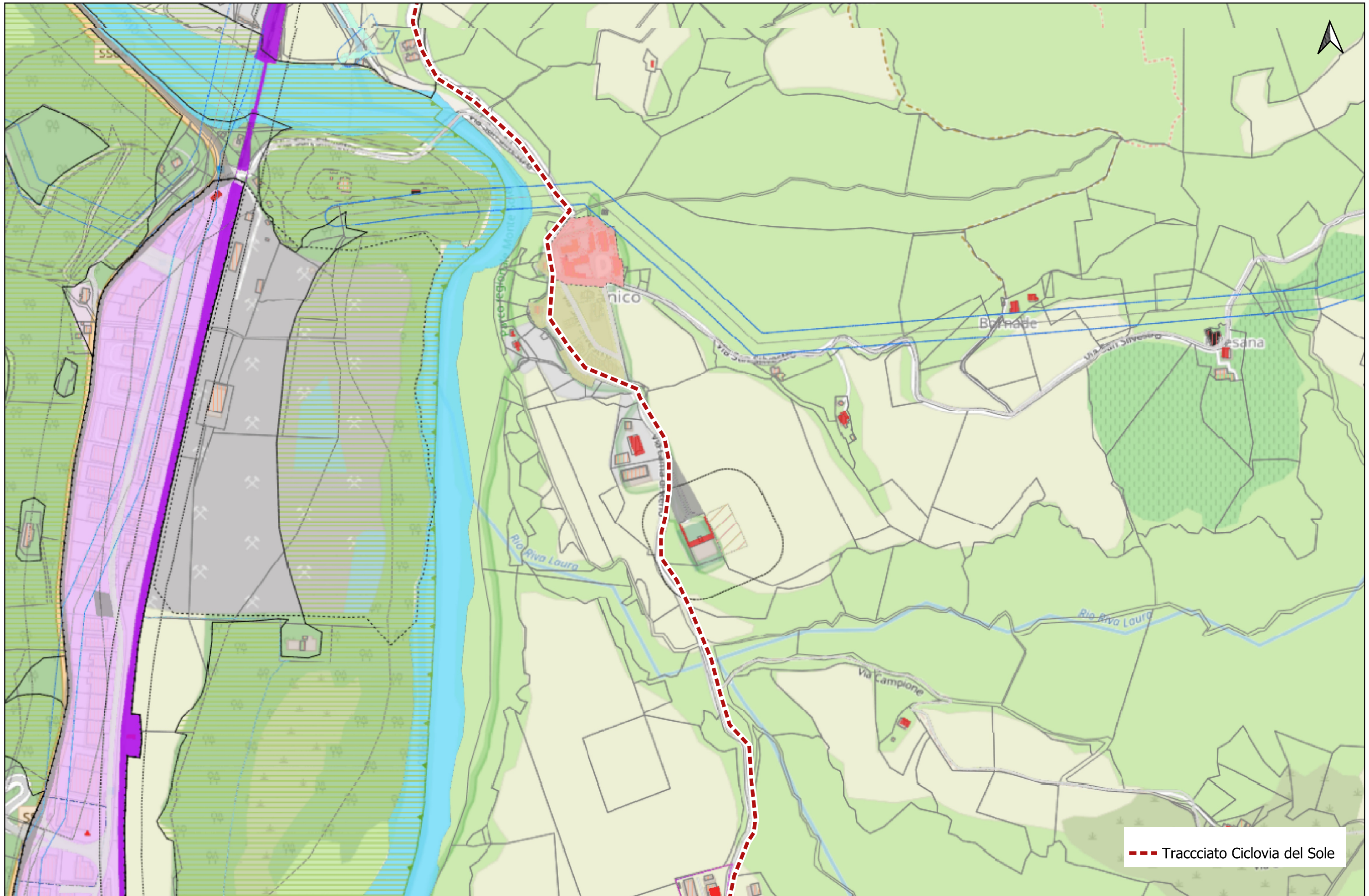
arch. Carla Maria Costanza Di Martino

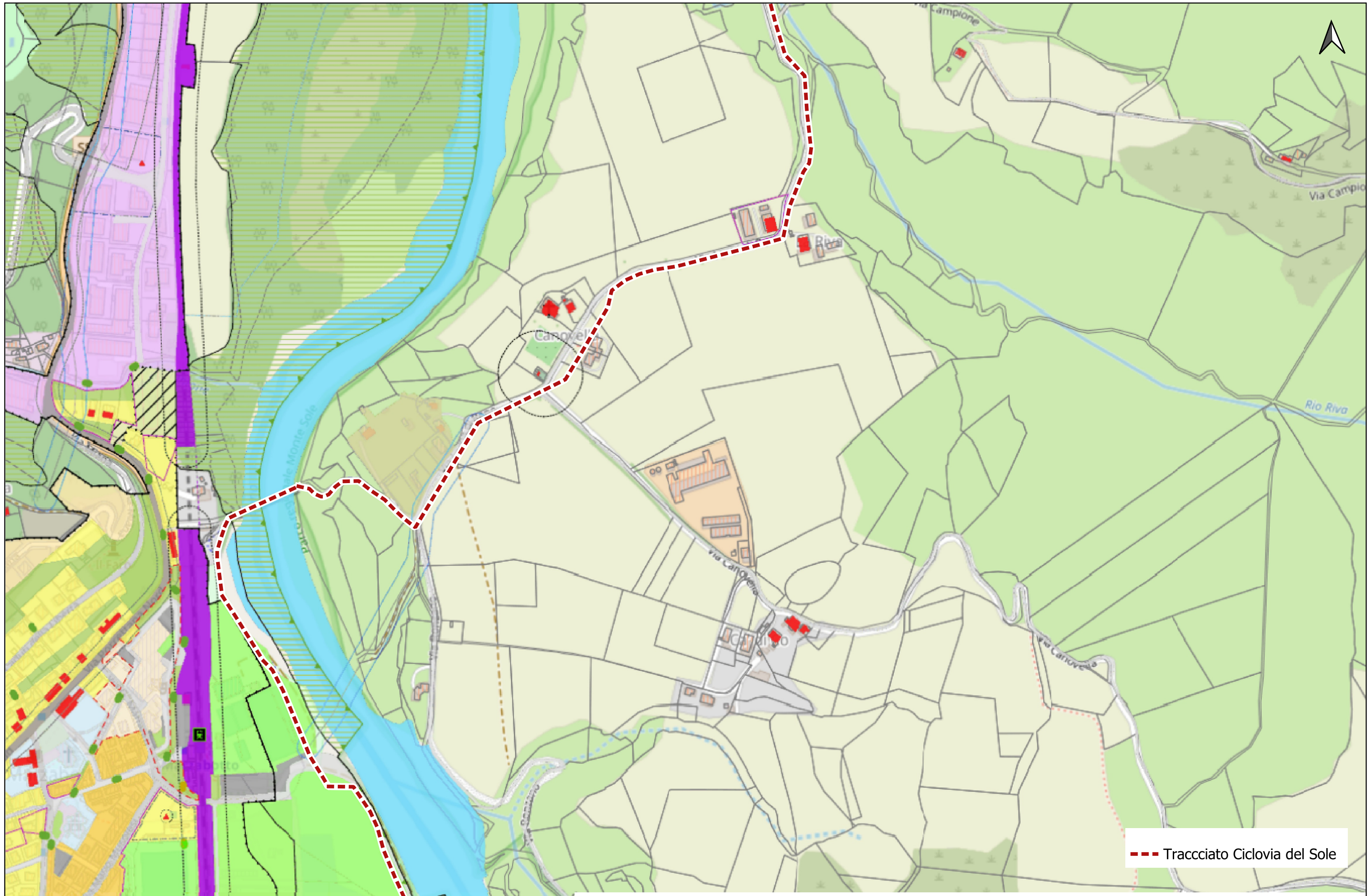
INQUADRAMENTO TERRITORIALE ED URBANISTICO Studio di inserimento urbanistico: Schede Comune di Marzabotto

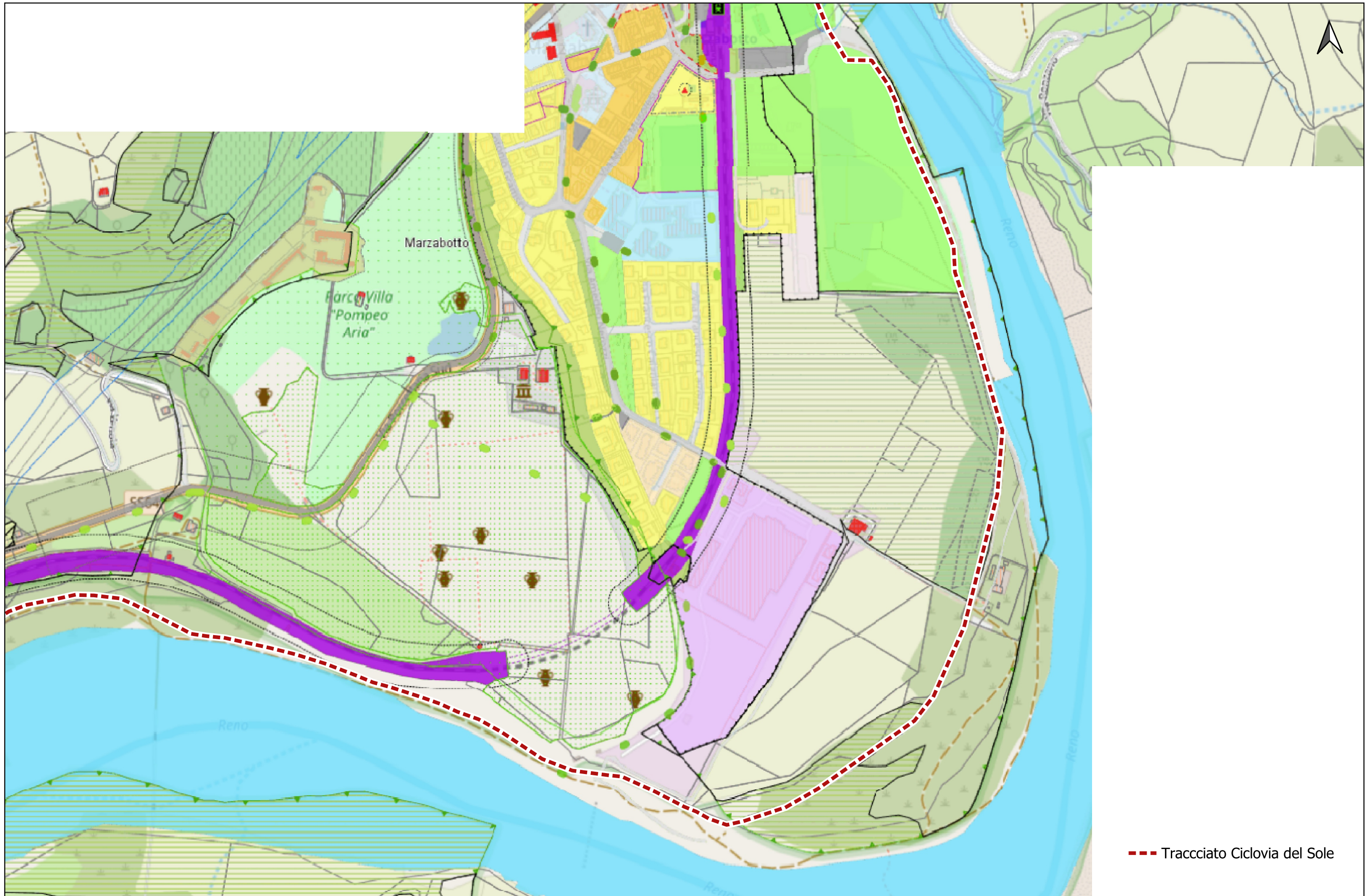
Fase C	Categoria GEN	Sottocategoria UR	Progressivo 02	Tipo elaborato PL	Progressivo 06	Revisione B
Codice commessa BOLO23040	Redatto SC	Controllato Parcianello	Approvato Pollastri	Scala 1:5000	Descrizione Emissione	Data Novembre 2024

-  Territorio urbanizzato
-  Territorio urbanizzabile
-  Territorio rurale
-  CS- Centri storici
-  **Nuclei storici**
-  Edifici di particolare interesse storico-architettonico
-  Edifici di interesse storico-testimoniale
-  Complessi ed aree di rilevanza archeologica: Museo Nazionale Etrusco
-  Tessuti insediativi esterni al perimetro dei centri storici, da valorizzare e consolidare
-  Tessuti insediativi, a media densita', a prevalente destinazione residenziale
-  Tessuti insediativi dei centri minori caratterizzati dalla scarsa presenza di spazi ed attrezzature collettive
-  Tessuti insediativi caratterizzati dalla concentrazione di attivita' terziarie
-  Tessuti insediativi consolidati oggetto di P.E.E.P.
-  Tessuti insediativi consolidati oggetto di piani attuativi
-  AR.a -Interventi di qualificazione diffusa e rifunzionalizzazione, anche mediante allontanamento di funzioni non congruenti con il tessuto insediato;
-  Subcomparti
-  AR.b -Ambiti di riqualificazione/riorganizzazione in territorio rurale
-  Aree da destinare a dotazioni collettive di verde all'interno degli AN - AR
-  AR.c1 -Ambiti di riqualificazione/riorganizzazione presenti nel tessuto centrale dei centri abitati
-  APC.c - Ambiti consolidati, specializzati per attività produttive
-  APC.n - Ambiti specializzati di integrazione secondo i criteri della perequazione per
-  IUC - Interventi Unitari Convenzionati
-  Aree idonee all'insediamento di strutture di vendita
-  Struttura di vendita M-G non alimentare
-  Struttura di vendita M-P non alimentare
-  Struttura di vendita M-P alimentare
-  Struttura di vendita M-G alimentare
-  Struttura di vendita M-P alimentare; in alternativa M-G non alimentare
-  AN.n. - Ambiti perequativi per nuovi insediamenti
-  AN.e - Ambiti di nuovo insediamento in corso di attuazione secondo la pianificazione vigente
-  Aree da destinare a dotazioni collettive di parcheggio all'interno degli AN
-  **AVN - Ambiti agricoli di valore naturale e ambientale (L.R.20/2000 art. A-17 - art.4.6.2, art.4.6.5 RUE)**
-  **AVN_MS - Parco Storico di Monte Sole (art.4.6.2, art.4.6.5 RUE)**
-  AVN_AP - Altre aree protette (art.4.6.2, art.4.6.5 RUE)
-  ARP - Ambiti agricoli di rilievo paesaggistico (L.R.20/2000 art. A-18 - art.4.6.3, art.4.6.5 RUE)
-  **AAP - Ambiti agricoli periurbani (L.R.20/2000 art. A-20 - art.4.6.4, art.4.6.5 RUE)**
-  Insediamenti prevalentemente residenziali in territorio rurale
-  Insediamenti produttivi esistenti in territorio rurale
-  Sub-ambiti produttivi specificatamente destinati ad attività temporanee di frantumazione e lavorazione inerti
-  Progetto speciale - Zona del Memoriale - Zona delle acque
-  IUC.r - Interventi Unitari Convenzionati in territorio rurale (art.4.7.11 RUE)
-  PUA convenzionati
-  Edifici incongrui in territorio rurale (art. 4.7.14 RUE)
-  Impianti di depurazione o di trattamento delle acque meteoriche
-  Rispetto adduttore Reno - Setta
-  Adduttore Reno - Setta
-  Infrastrutture e impianti per lo smaltimento dei rifiuti
-  Rete e impianti di distribuzione dell'energia elettrica
-  AT - Linee elettriche ad Alta Tensione: 220kV/132kV
-  MT - Linee elettriche a Media Tensione: 15kV
-  Centrale idroelettrica
-  Impianti per la decompressione gas
-  Infrastrutture per l'urbanizzazione degli insediamenti - Siti emittenti radio-televisiva
-  Infrastruttura idraulica per la sicurezza e la riqualificazione paesaggistica del territorio che comporta la realizzazione di un invaso
-  Principali corsi d'acqua
-  Complessi ed aree di rilevanza archeologica
-  Attrezzature e spazi collettivi di livello sovracomunale - Ospedale civile
-  Attrezzature e spazi collettivi di livello sovracomunale - Museo nazionale etrusco
-  Istituto tecnico superiore
-  Strutture sanitarie e assistenziali (Art. 6.26)
-  Sedi della Pubblica Amministrazione, sicurezza pubblica e protezione civile
-  Sedi di attività culturali, associative e politiche
-  Sedi di culto e attività correlate
-  COL-C.b - Istruzione (se) - Scuole primarie - Scuole secondarie di primo grado
-  **COL-C.c - Verde pubblico e attrezzature sportive - Parchi urbani**
-  **COL-C.c - Verde pubblico e attrezzature sportive- Verde pubblico attrezzato**
-  **COL-C.c - Verde pubblico e attrezzature sportive- Impianti e attrezzature per le attività sportive**
-  COL-C.d (p) Parcheggi pubblici
-  Attrezzature e spazi collettivi: scuole dell'infanzia
-  Attrezzature e spazi collettivi: verde pubblico attrezzato
-  Attrezzature e spazi collettivi: parcheggi pubblici
-  Cimiteri (art.3.9, c.3 PSC)
-  Ipotesi di ampliamento cimitero
-  Attrezzature e spazi collettivi di livello sovracomunale - Museo nazionale etrusco
-  Aree private specificatamente attrezzate per attività fruibili, ricreative, sportive e turistico
-  Dotazione ecologiche e ambientali di livello locale
-  **ECO-U - Dotazioni ecologiche e ambientali di livello comunale**
-  MOB.FI - Linea ferroviaria
-  MOB.FI - Linea ferroviaria - tratti in galleria
-  Stazione ferroviaria
-  MOB.VA - Rete autostradale
-  MOB.Va - ex tracciato autostradale A1
-  MOB.VR - Rete della viabilità di base di interesse nazionale e regionale
-  MOB.VEC - Rete della viabilità extraurbana di interesse intercomunale
-  MOB.VC - Rete principale di rilievo comunale
-  **MOB.VL - Rete principale di rilievo locale**
-  MOB.VA - Rete autostradale - tratti in galleria
-  Impianti di distribuzione di carburanti esistenti e di progetto
-  **Principali percorsi ciclopedonali di rilievo comunale esistenti**
-  Principali percorsi ciclopedonali di rilievo comunale di progetto
-  Zone di rispetto stradale
-  Zone di rispetto ferroviario
-  Distanza di prima approssimazione degli elettrodotti - DPA (art.3.6.1 RUE)
-  Fasce di attenzione degli elettrodotti (art.3.6.1 RUE)
-  Zone di rispetto cimiteriale
-  Zone di rispetto di impianti per smaltimento rifiuti, discariche,depuratori

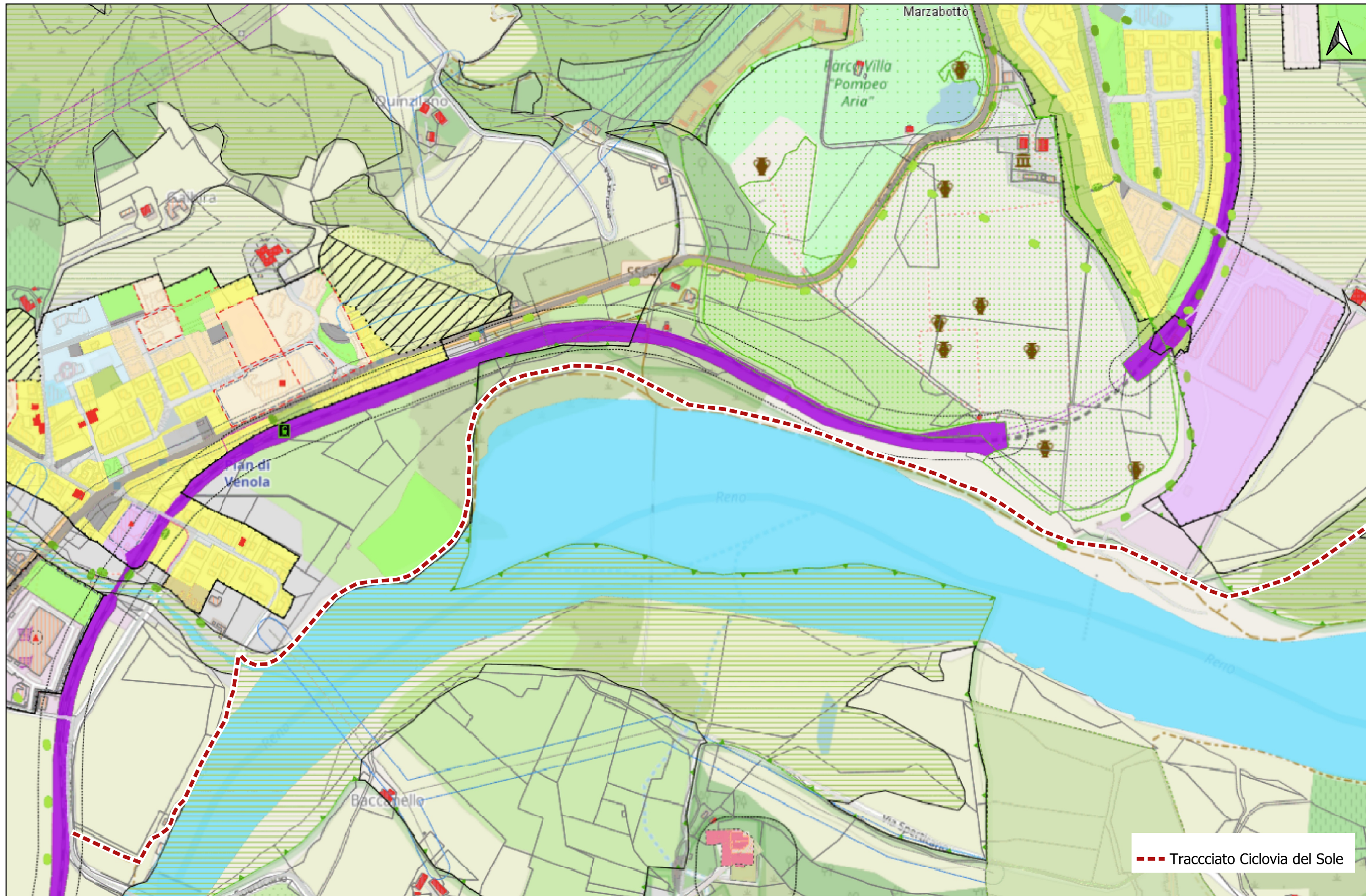








--- Tracciato Ciclovia del Sole



--- Tracciato Ciclovia del Sole