



COMUNE DI BOLOGNA



COMUNE DI CALDERARA DI RENO



COMUNE DI CAMUGNANO



COMUNE DI CASALECCHIO DI RENO



COMUNE DI CASTEL DI CASIO



COMUNE DI CREVALCORE



COMUNE DI GRIZZANA MORANDI



COMUNE DI MARZABOTTO



COMUNE DI SAN GIOVANNI IN PERSICETO

Realizzazione del percorso del II lotto prioritario della Ciclovía del Sole completamento tronchi n. 3, 4 e 7 nella Città Metropolitana di Bologna - Codice opera 2023VIPCSNC01

CUP: C31B22001500006



PROGETTO PER CONFERENZA DEI SERVIZI



MATE Soc. Coop.



Coopprogetti Soc. Coop.



Parcianello & Partners engineering s.r.l.

RESPONSABILE DELL'INTEGRAZIONE DELLE PRESTAZIONI SPECIALISTICHE: Ing. Lino Pollastri

RESPONSABILE UNICO DEL PROGETTO:
Ing. Chiara Ferrari

SUPPORTO AL RUP:
arch. Federica Sodano
arch. Carla Maria Costanza Di Martino

INQUADRAMENTO TERRITORIALE ED URBANISTICO

Studio di inserimento urbanistico: Schede Comune di Bologna

Fase	Categoria	Sottocategoria	Progressivo	Tipo elaborato	Progressivo	Revisione
C	GEN	UR	02	PL	04	B
Codice commessa	Redatto	Controllato	Approvato	Scala	Descrizione	Data
BOLO24030	Rossato	Vanin	Pollastri	1:5 000	Emissione	Novembre 2024

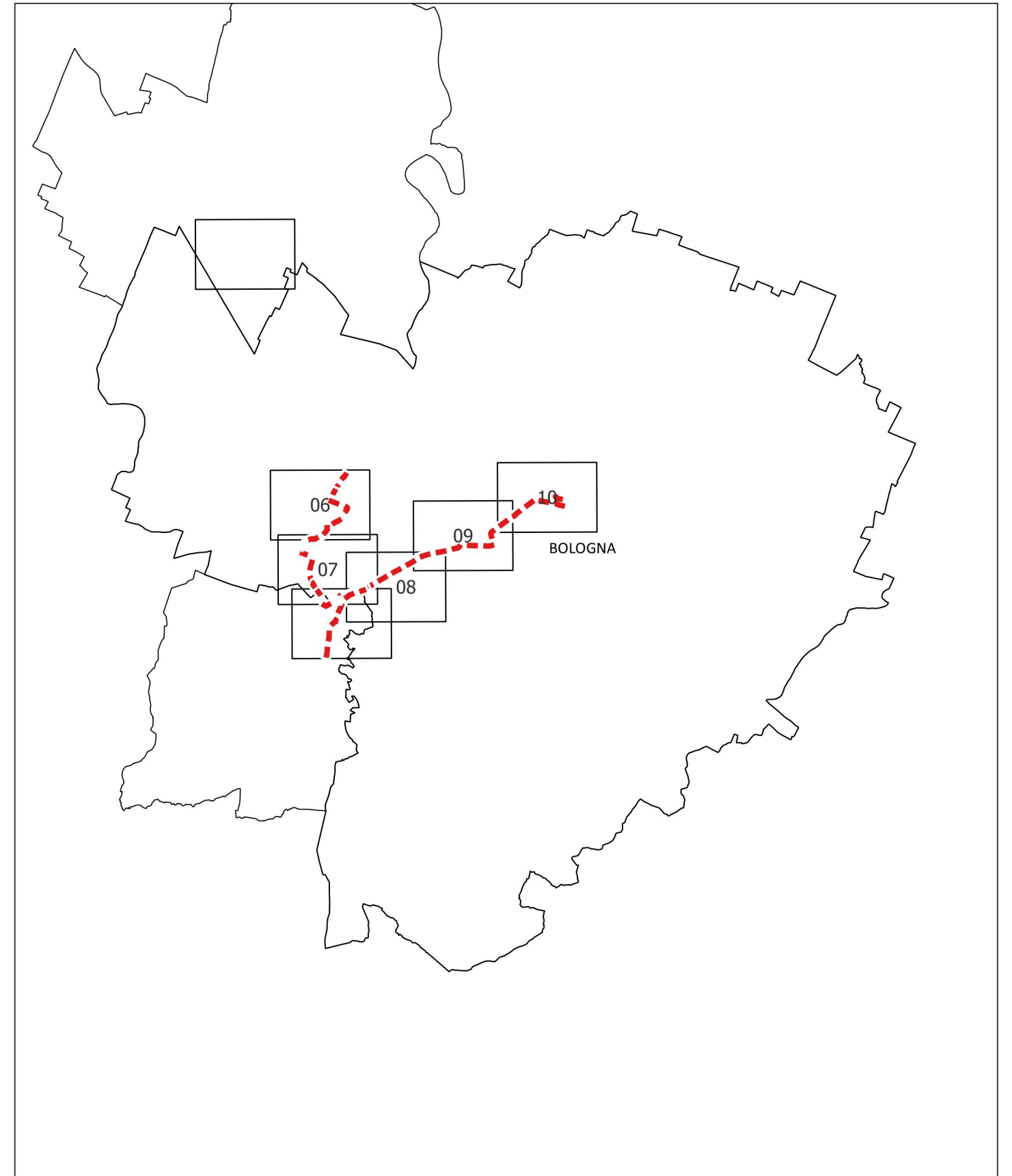
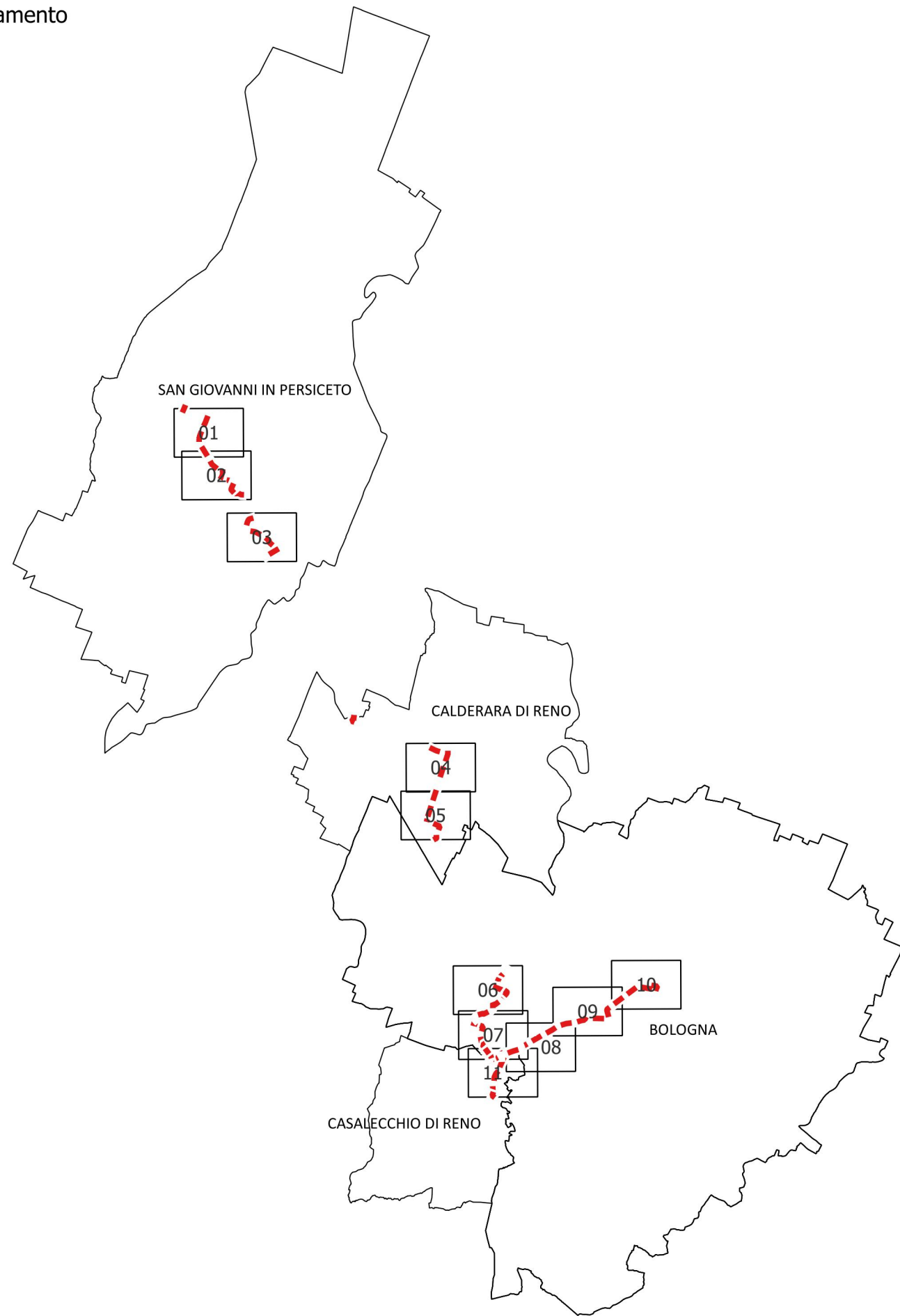




Tavola 1 Carta della struttura

Scala 1:50.000 / foglio Nord



Stesura Approvata
maggio 2021

TERRITORIO RURALE	
	Ecosistema agricolo
	Ecosistema forestale, boschivo e arbustivo
	Ecosistema delle acque ferme e correnti
	Aree protette
TERRITORIO URBANIZZATO	
	Centri abitati e altre aree comprese nel territorio urbanizzato
Presenza dei servizi (Art. 33)	
	Presenza dei servizi minimi
	Presenza dei servizi di base
	Presenza dei servizi specialistici
Giudizio di accessibilità (Art. 33)	
<i>b</i>	Accessibilità buona
<i>m</i>	Accessibilità media
<i>s</i>	Accessibilità sufficiente
NODI E RETI	
Ambiti produttivi (Art. 42)	
	Hub metropolitani
	Ambiti produttivi sovracomunali di pianura
	Ambiti produttivi sovracomunali di collina
	Sistema produttivo della montagna
	Ambiti produttivi sovracomunali della conurbazione bolognese

Poli metropolitani integrati

- Poli metropolitani integrati (Art. 43)
- Poli metropolitani a marcata caratterizzazione commerciale (Art. 44)
- Perimetro masterplan 2030 Aeroporto Marconi

Centri di mobilità

- Centri di mobilità (Art. 45)
- Intorno di 500 metri dai centri di mobilità

Rete del TPM (Art. 46)

- Rete ferroviaria AV
- Tracciati ferroviari

Stazioni ferroviarie

- Stazioni ferroviarie esistenti
- Stazioni ferroviarie di progetto
- Metrobus
- People mover

Rete tranviaria di progetto

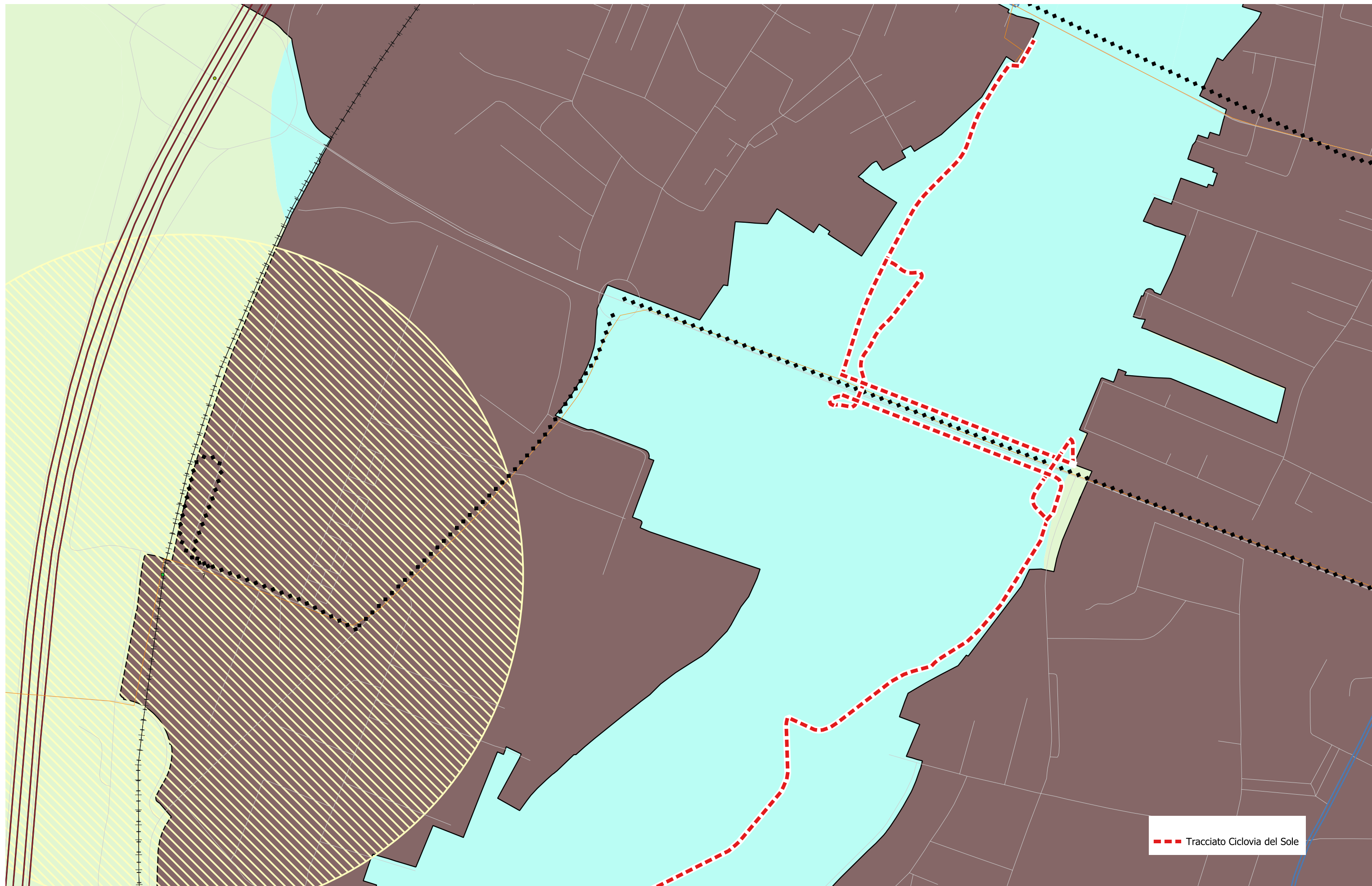
- Tracciato e alternative di tracciato

Rete viaria

- Sistema autostradale/tangenziale di Bologna
- Caselli e svincoli principali esistenti
- Caselli e svincoli principali di progetto
- Grande rete nazionale e regionale
- Tratti esistenti e finanziati
- Interventi di nuova realizzazione e riqualificazione
- Rete di base regionale
- Tratti esistenti e finanziati
- Interventi di nuova realizzazione e riqualificazione
- Viabilità extraurbana secondaria di rilievo provinciale o interprovinciale
- Tratti esistenti e finanziati
- Interventi di nuova realizzazione e riqualificazione
- Viabilità extraurbana secondaria di rilievo intercomunale
- Tratti esistenti e finanziati
- Interventi di nuova realizzazione
- Viabilità urbana
- Principali strade urbane o prevalentemente urbane
- Viabilità locale

Rete ciclabile

- Rete ciclabile strategica e integrativa
- Campo base TAV (Tavola 1 PTCP)



Realizzazione del percorso del II lotto prioritario della Ciclovia del Sole completamento tronchi n. 3, 4 e 7 nella Città Metropolitana di Bologna

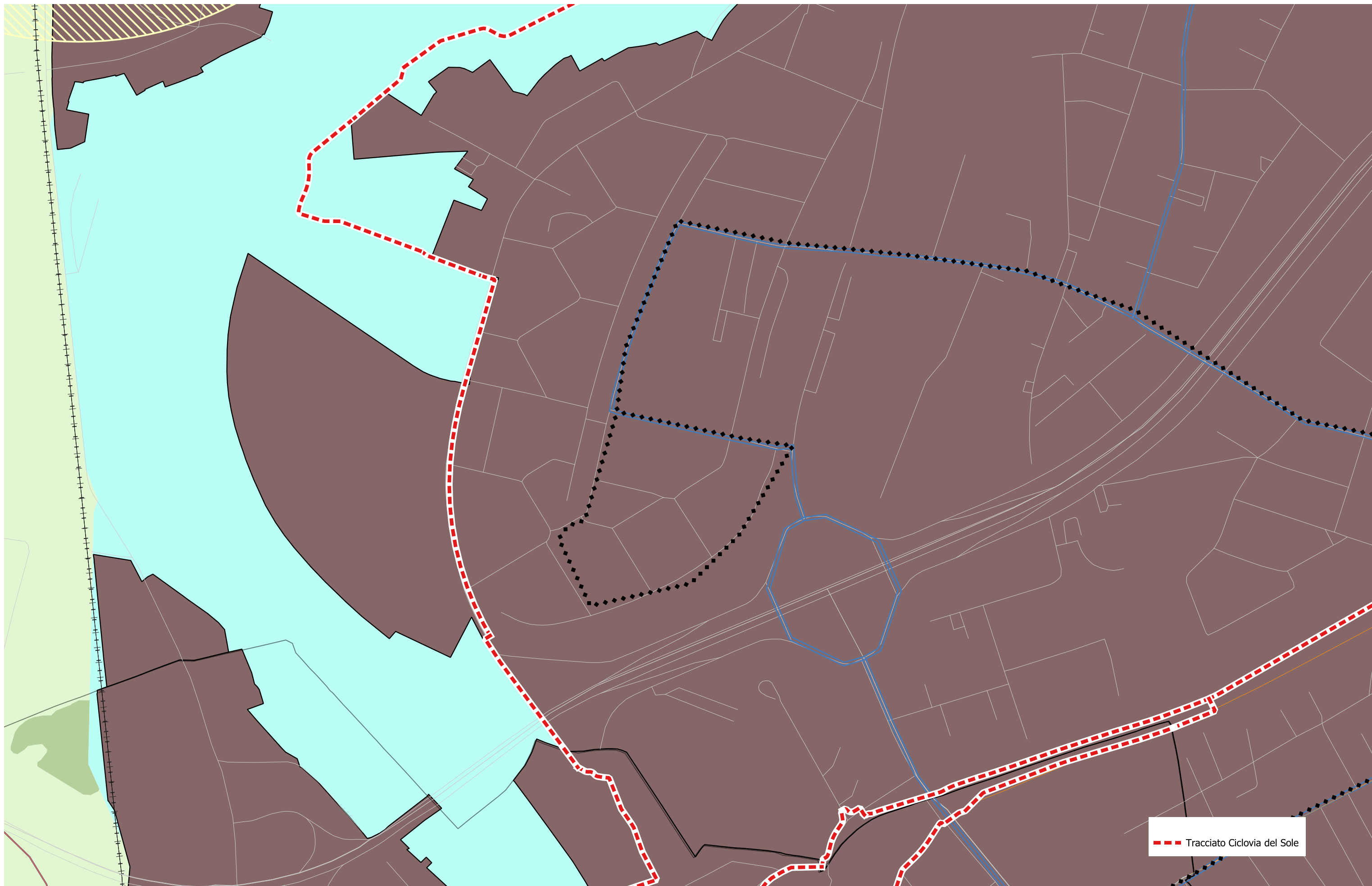
Progettisti in RTP:



PARCIANELLO PARTNERS



Scala 1:5.000



Realizzazione del percorso del II lotto prioritario della Ciclovía del Sole completamento tronchi n. 3, 4 e 7 nella Città Metropolitana di Bologna

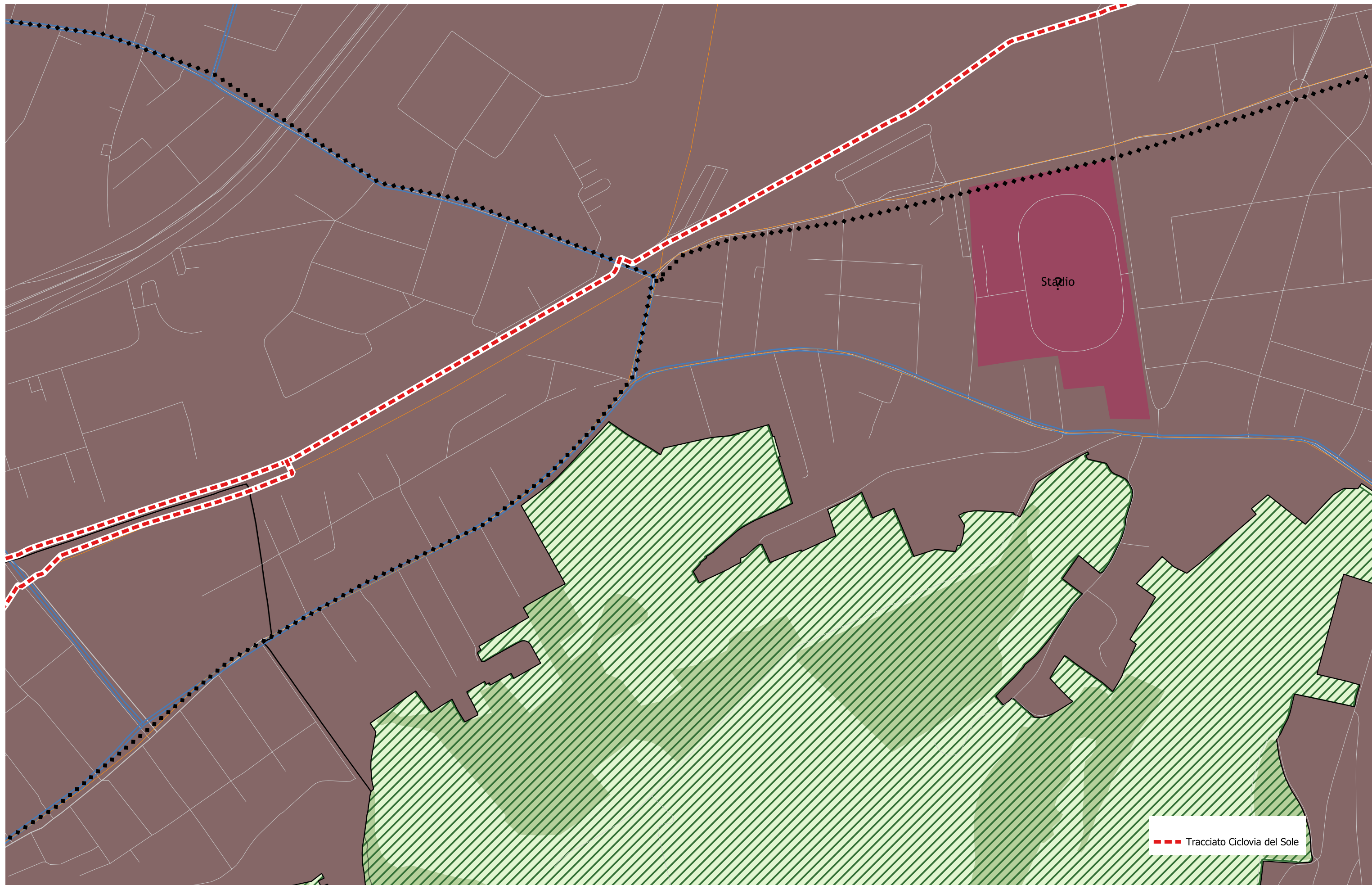
Progettisti in RTP:



PARCIANELLO PARTNERS



Scala 1:5.000



Realizzazione del percorso del II lotto prioritario della Ciclovía del Sole completamento tronchi n. 3, 4 e 7 nella Città Metropolitana di Bologna

Progettisti in RTP:

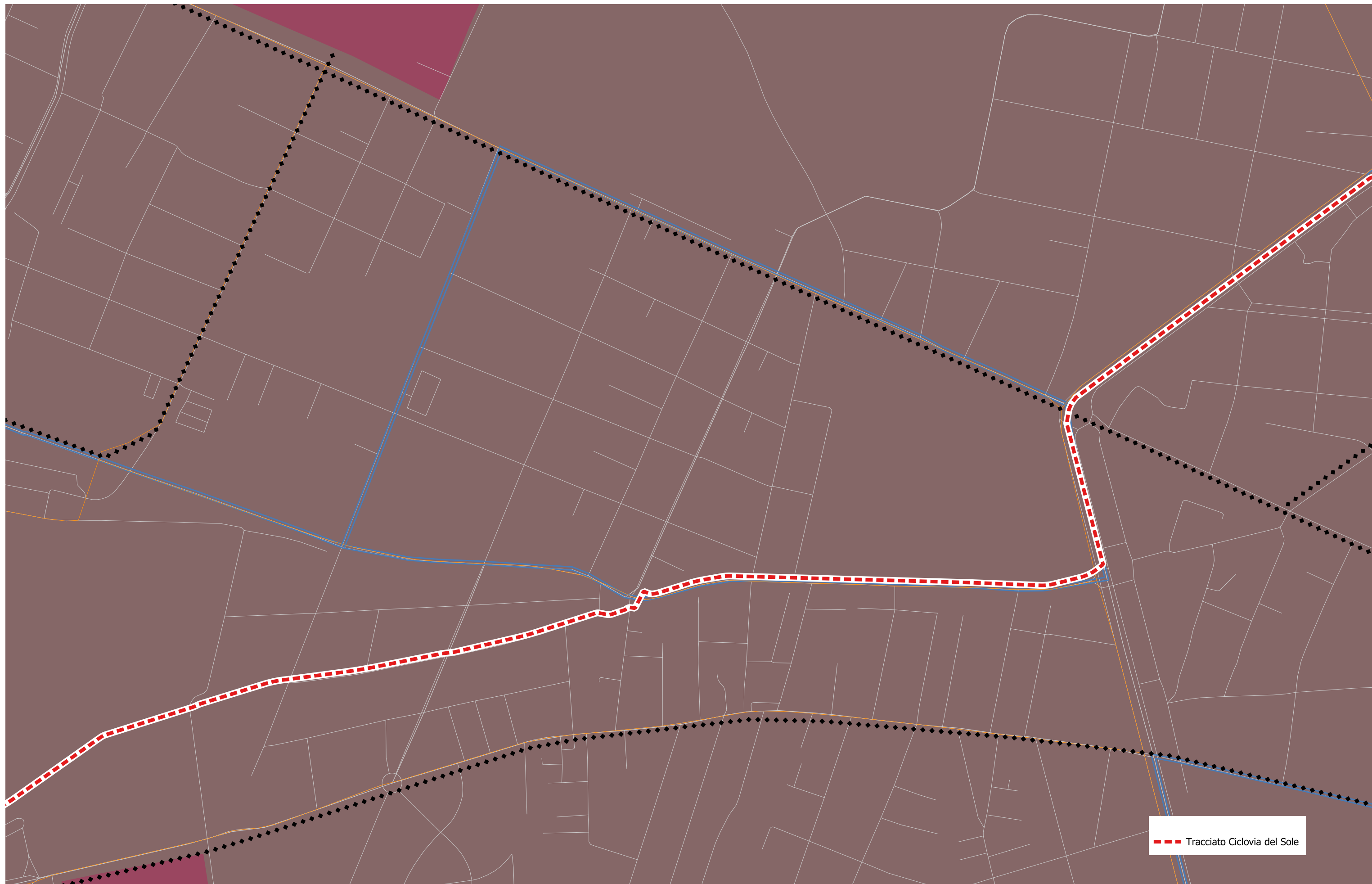


cooprogetti

PARCIANELLO PARTNERS



Scala 1:5.000



Realizzazione del percorso del II lotto prioritario della Ciclovía del Sole completamento tronchi n. 3, 4 e 7 nella Città Metropolitana di Bologna

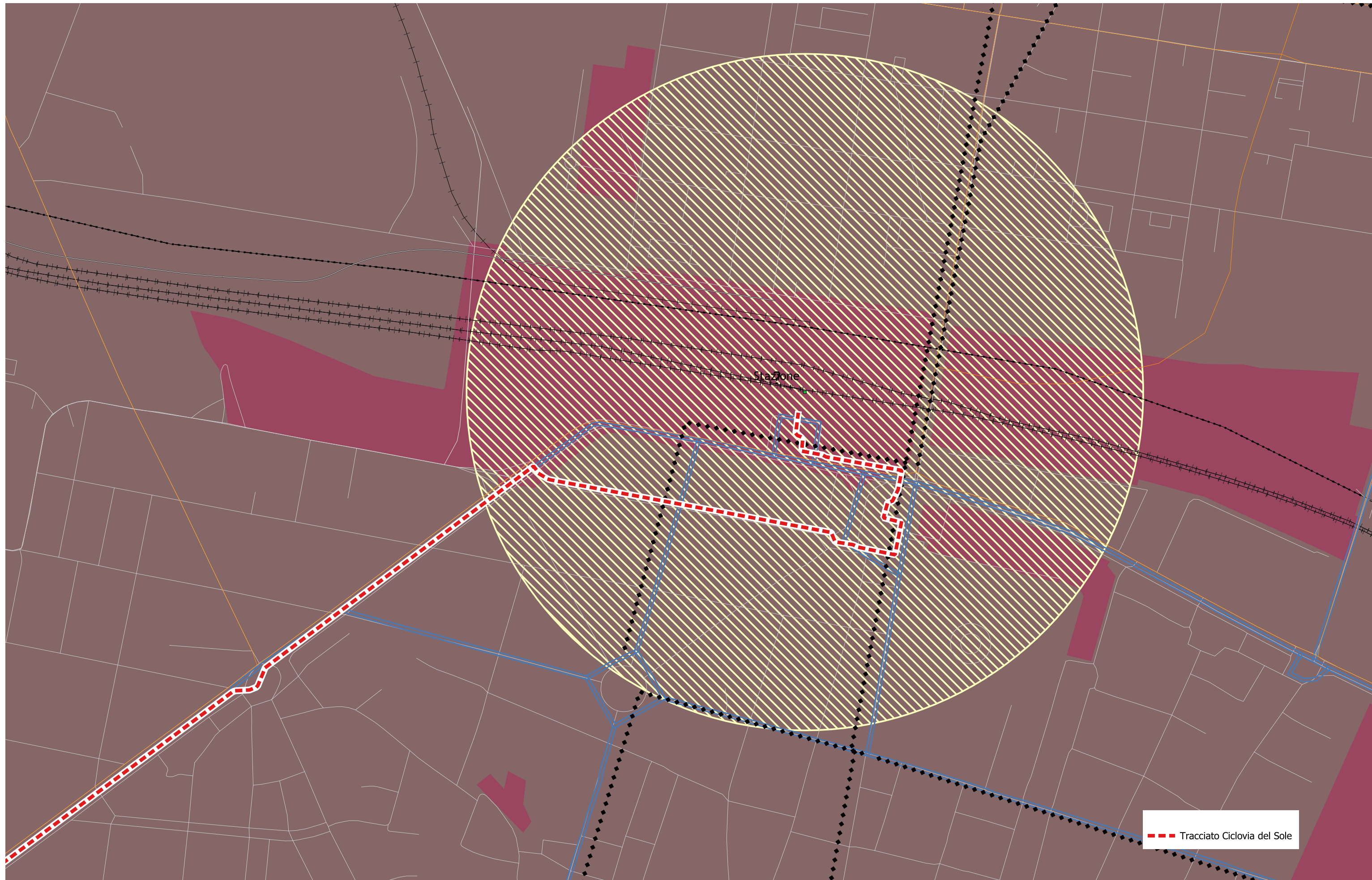
Progettisti in RTP:



PARCIANELLO PARTNERS



Scala 1:5.000



Realizzazione del percorso del II lotto prioritario della Ciclovía del Sole completamento tronchi n. 3, 4 e 7 nella Città Metropolitana di Bologna

Progettisti in RTP:



PARCIANELLO PARTNERS

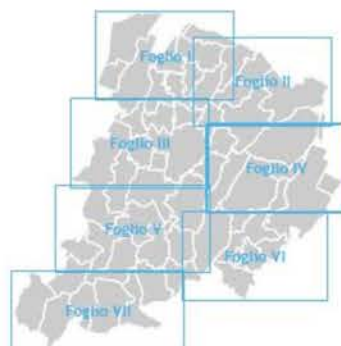


Scala 1:5.000



Tavola 2 Carta degli ecosistemi

Scala 1:25.000 / foglio IV



Stesura Approvata
maggio 2021

ECOSISTEMI NATURALI

Ecosistemi delle acque correnti (Art. 19)

Alveo attivo e reticolo idrografico (Art. 20)

- Alvei attivi
- Reticolo idrografico principale
- Reticolo idrografico secondario
- Reticolo idrografico minore
- Canali di bonifica
- Canale Emiliano - Romagnolo

Fasce perfluviali

- Fasce perfluviali di montagna, collina, pedecollina/pianura (Art. 21)
- Fasce perfluviali di pianura (Art. 22)

Aree interne alle fasce perfluviali

- Aree ad alta probabilità di inondazione
- Aree a rischio di inondazione in caso di eventi di pioggia con tempo di ritorno di 200 anni
- Aree di ricarica di tipo D

Aree per interventi idraulici strutturali (Art. 15)

- Aree di interventi
- Aree di localizzazione di interventi
- Aree di potenziale localizzazione di interventi

Ecosistemi delle acque ferme (Art. 23)

- Invasi dei bacini idrici
- Zone Umide

Ecosistemi Forestale, Arbustivo e Calanchivo

- Ecosistema Forestale (Art. 24)
- Ecosistema Arbustivo (Art. 25)
- Ecosistema Calanchivo (Art. 26)

ECOSISTEMI AGRICOLI

Ecosistema Agricolo della montagna collina (Art. 16 e 17)

- Aree agricole su terrazzi alluvionali
- Aree agricole su aree di ricarica di tipo A
- Aree agricole nelle aree montano-collinari intravallive

Ecosistema Agricolo della pianura (Art. 16 e 18)

- Aree agricole della Pianura Alluvionale
- Aree agricole costituenti zone di particolare interesse naturalistico e paesaggistico della pianura alluvionale
- Aree agricole della Pianura delle Bonifiche
- Aree agricole costituenti zone di particolare interesse naturalistico e paesaggistico della pianura delle bonifiche

AREE ED ELEMENTI INTERNI AGLI ECOSISTEMI AGRICOLI E NATURALI

Aree protette e Siti della Rete Natura 2000

- Perimetro delle aree protette e Siti della Rete Natura 2000

Protezione acque sotterranee e superficiali

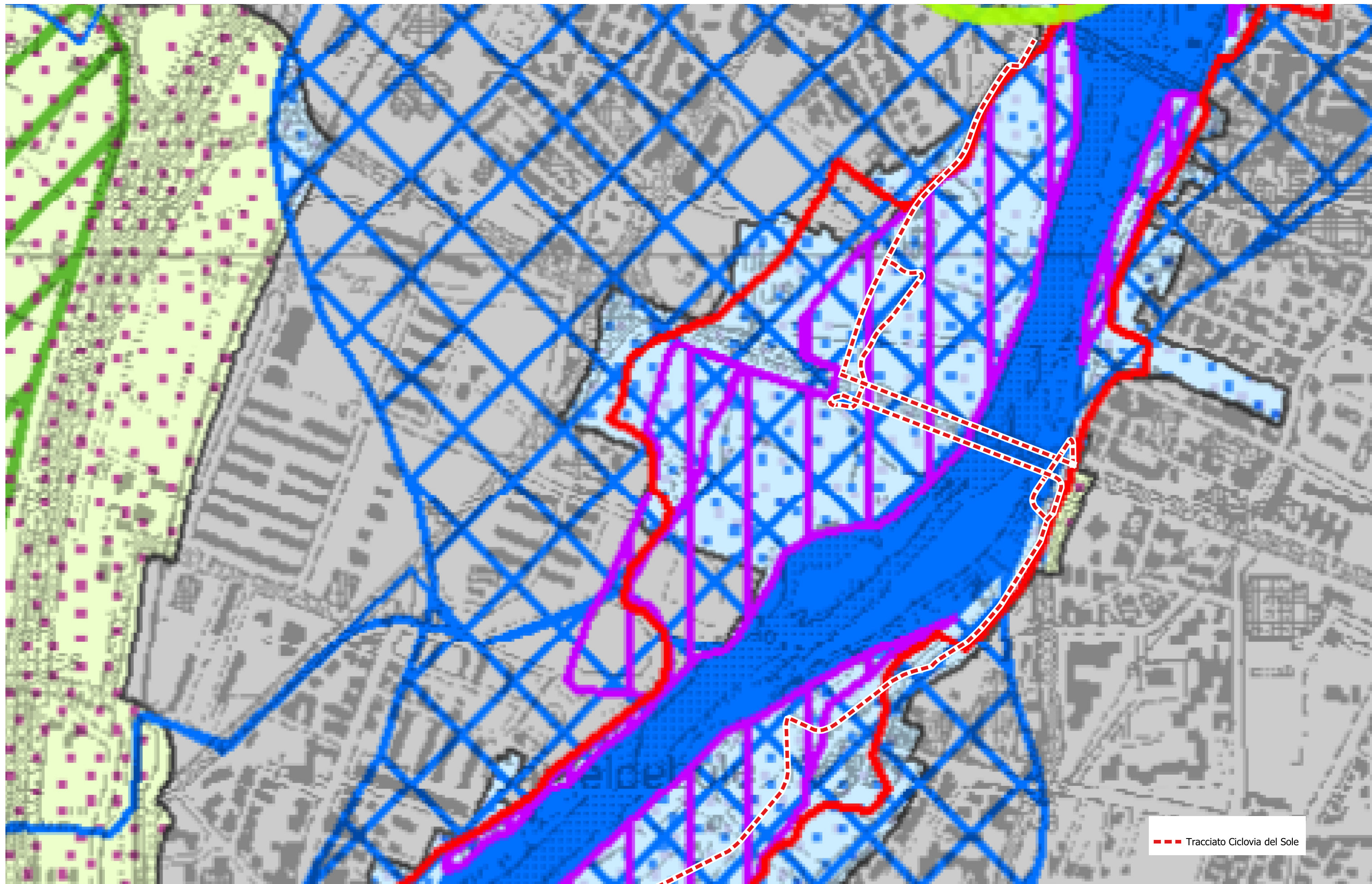
- Zone di protezione delle acque sotterranee nel territorio pedecollinare e di pianura
- Zone di protezione delle aree di alimentazione di sorgenti (certe e incerte) e delle zone di riserva
- Zone di protezione di captazioni delle acque superficiali
- Zone di rispetto delle sorgenti e pozzi

Elementi di interesse storico, archeologico e paesaggistico

- Complessi archeologici
- Aree di accertata e rilevante consistenza archeologica
- Aree di concentrazione di materiali archeologici
- Zone di tutela della struttura centuriata
- Zone di tutela di elementi della centuriazione
- Principali complessi architettonici storici non urbani
- Crinali significativi
- Fascia di transizione pianura/collina/montagna/alto crinale

ECOSISTEMA URBANO

- Ecosistema urbano



Realizzazione del percorso del II lotto prioritario della Ciclovia del Sole completamento tronchi n. 3, 4 e 7 nella Città Metropolitana di Bologna

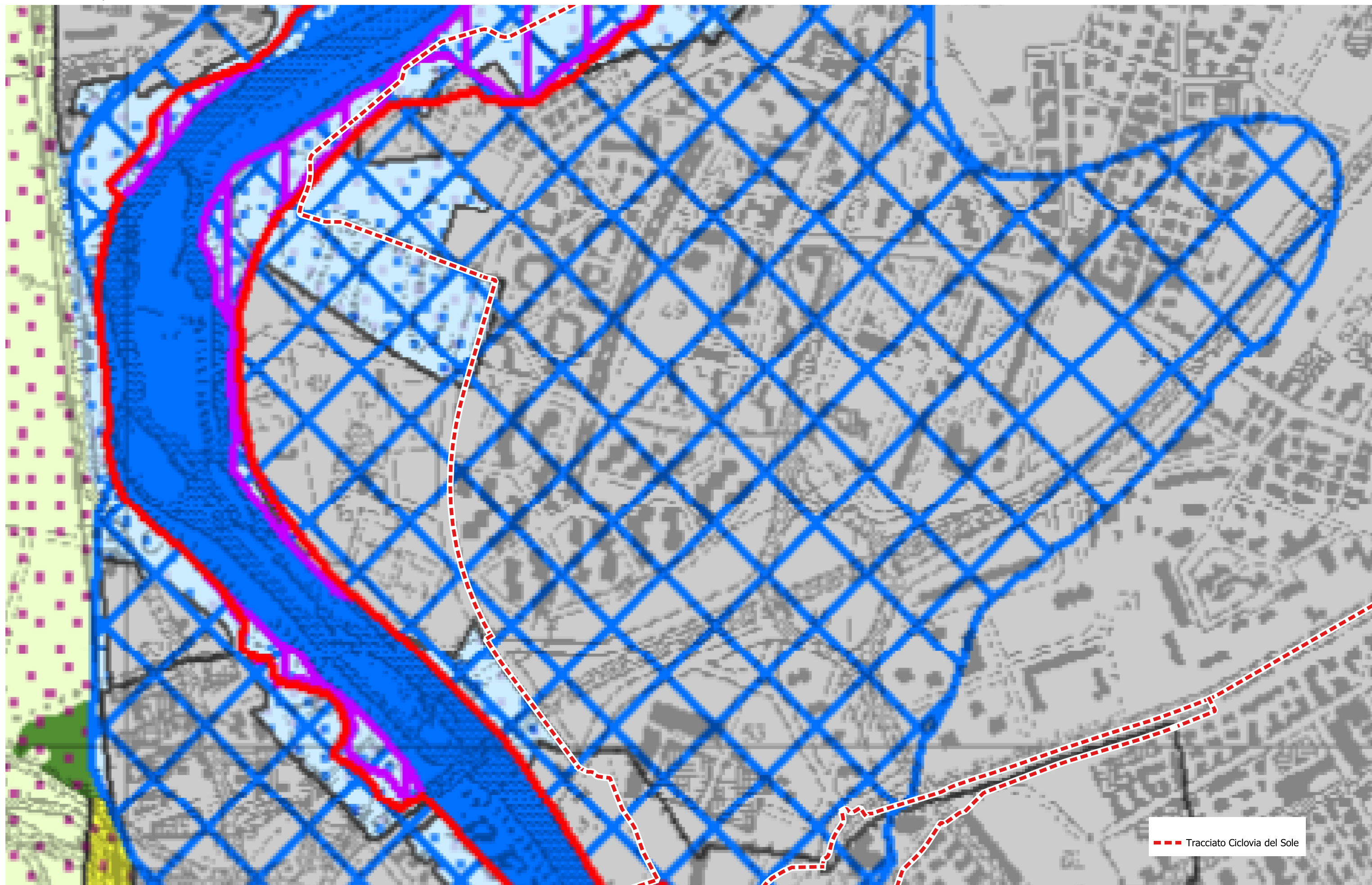
Progettisti in RTP:



PARCIANELLO PARTNERS



Scala 1:5.000



Realizzazione del percorso del II lotto prioritario della Ciclovia del Sole completamento tronchi n. 3, 4 e 7 nella Città Metropolitana di Bologna

Progettisti in RTP:



PARCIANELLO PARTNERS



Scala 1:5.000



Realizzazione del percorso del II lotto prioritario della Ciclovia del Sole completamento tronchi n. 3, 4 e 7 nella Città Metropolitana di Bologna

Progettisti in RTP:



PARCIANELLO PARTNERS



Scala 1:5.000



--- Tracciato Ciclovía del Sole



Realizzazione del percorso del II lotto prioritario della Ciclovía del Sole completamento tronchi n. 3, 4 e 7 nella Città Metropolitana di Bologna

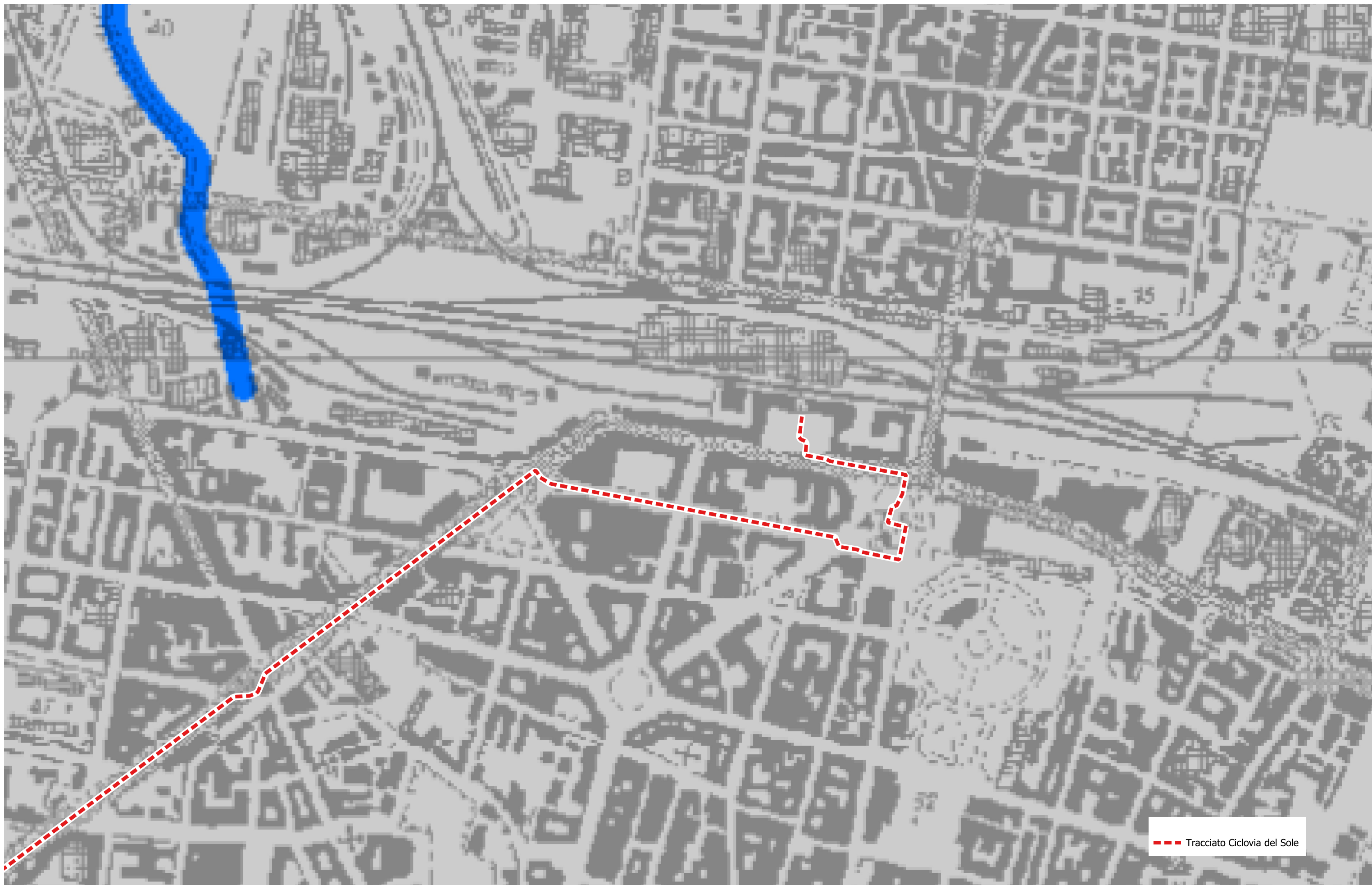
Progettisti in RTP:



PARCIANELLO PARTNERS



Scala 1:5.000



Realizzazione del percorso del II lotto prioritario della Ciclovía del Sole completamento tronchi n. 3, 4 e 7 nella Città Metropolitana di Bologna

Progettisti in RTP:

















PARCIANELLO PARTNERS



Scala 1:5.000



-  Accessibilità alla rete portante del trasporto pubblico locale
-  Aree fluviali dove de-sigillare
-  Edifici d'interesse - Edifici d'interesse culturale e testimoniale
-  Edifici d'interesse - Edifici d'interesse storico-architettonico
-  Edifici d'interesse - Edifici d'interesse storico-architettonico del Moderno
-  Edifici d'interesse - Edifici d'interesse culturale e testimoniale del Secondo Novecento
-  Edifici privi di particolare interesse nei tessuti della città storica - ES
-  Patrimonio edilizio esistente
-  Parti di città da completare
-  Parti di città da rigenerare
-  Tessuti della città storica - nucleo di antica formazione
-  Tessuti della città storica - quartieri giardino
-  Tessuti della città storica - tessuto compatto
-  Perimetro del territorio urbanizzato

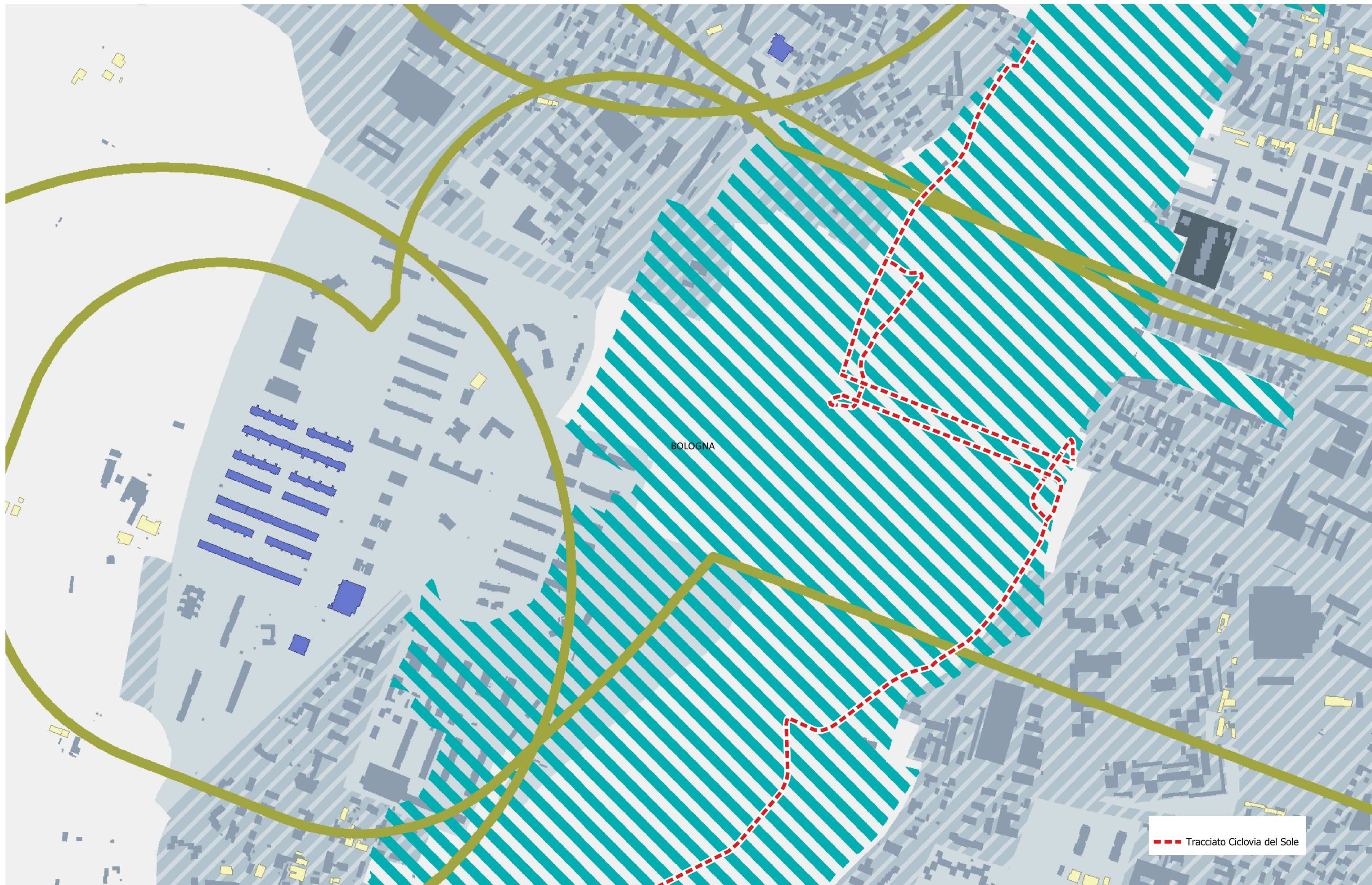
Piano Urbanistico Generale di Bologna

Il nuovo strumento urbanistico di progettazione delle trasformazioni della città

Il Piano è stato approvato dal Consiglio Comunale con delibera PG 342648/2021 ed è entrato in vigore il 29 settembre 2021 a seguito della pubblicazione sul Bollettino Ufficiale della Regione Emilia Romagna n. 286 dell'Avviso di avvenuta approvazione; insieme al Piano sono entrate in vigore le modifiche al Regolamento Edilizio approvate con delibera PG 342650/2021.

È stato approvato ed è vigente anche il **Regolamento Edilizio** che contiene la disciplina definitoria e prescrittiva sui materiali urbani. Il Regolamento è luogo di convergenza anche del Regolamento del verde pubblico e privato e del Regolamento per l'applicazione del vincolo idrogeologico.

A complemento del Piano sono state approvate dalla Giunta con delibera PG 430532/2021 le **Disposizioni organizzative urbanistiche** in cui vengono descritti gli aspetti operativi e documentali per l'elaborazione e la presentazione delle istanze degli strumenti attuativi introdotti dalla L.R. 24/2017 e disciplinati dal PUG.



Realizzazione del percorso del II lotto prioritario della Ciclovía del Sole completamento tronchi n. 3, 4 e 7 nella Città Metropolitana di Bologna

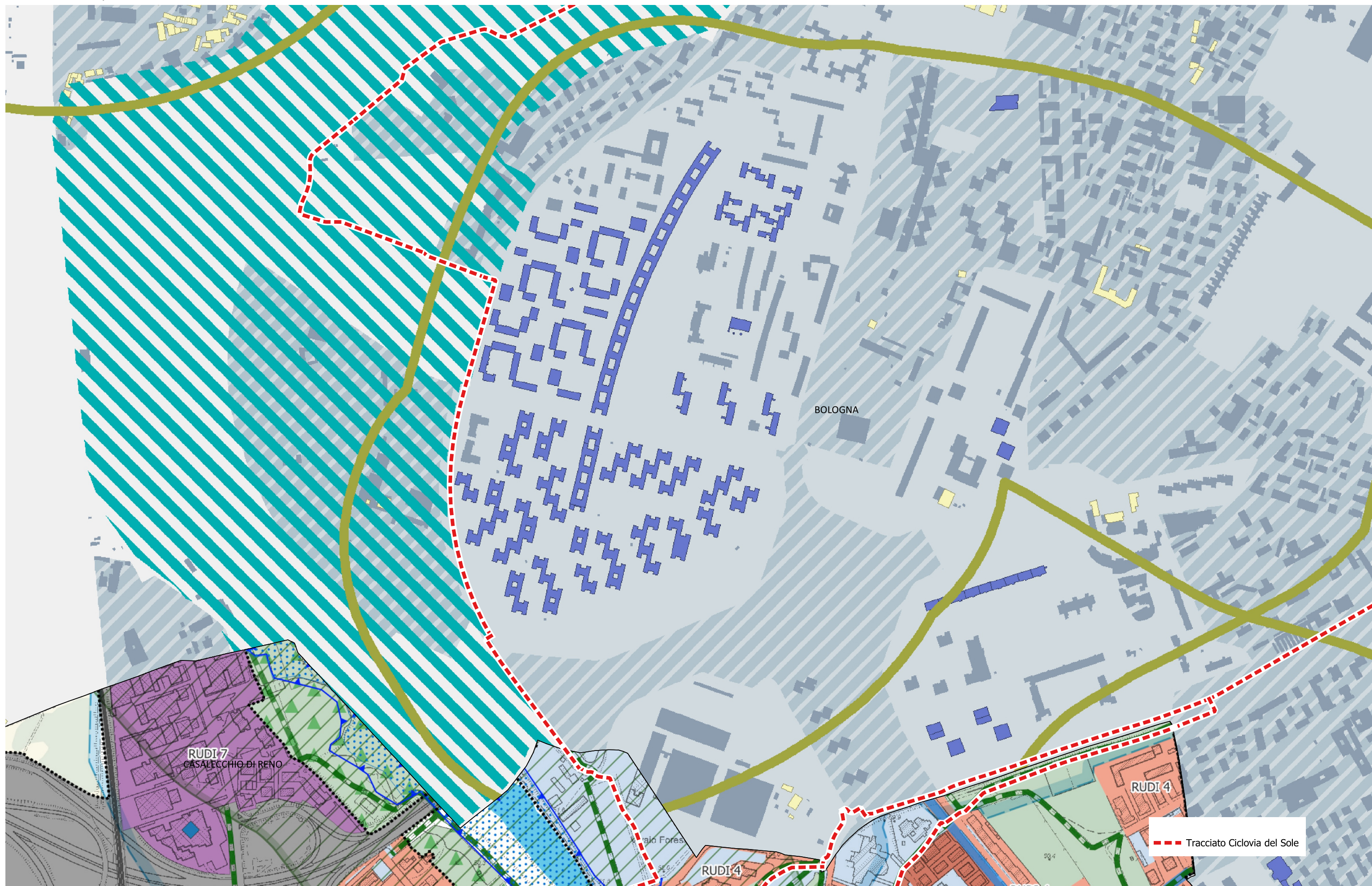
Progettisti in RTP:



PARCIANELLO PARTNERS



Scala 1:5.000



Realizzazione del percorso del II lotto prioritario della Ciclovia del Sole completamento tronchi n. 3, 4 e 7 nella Città Metropolitana di Bologna

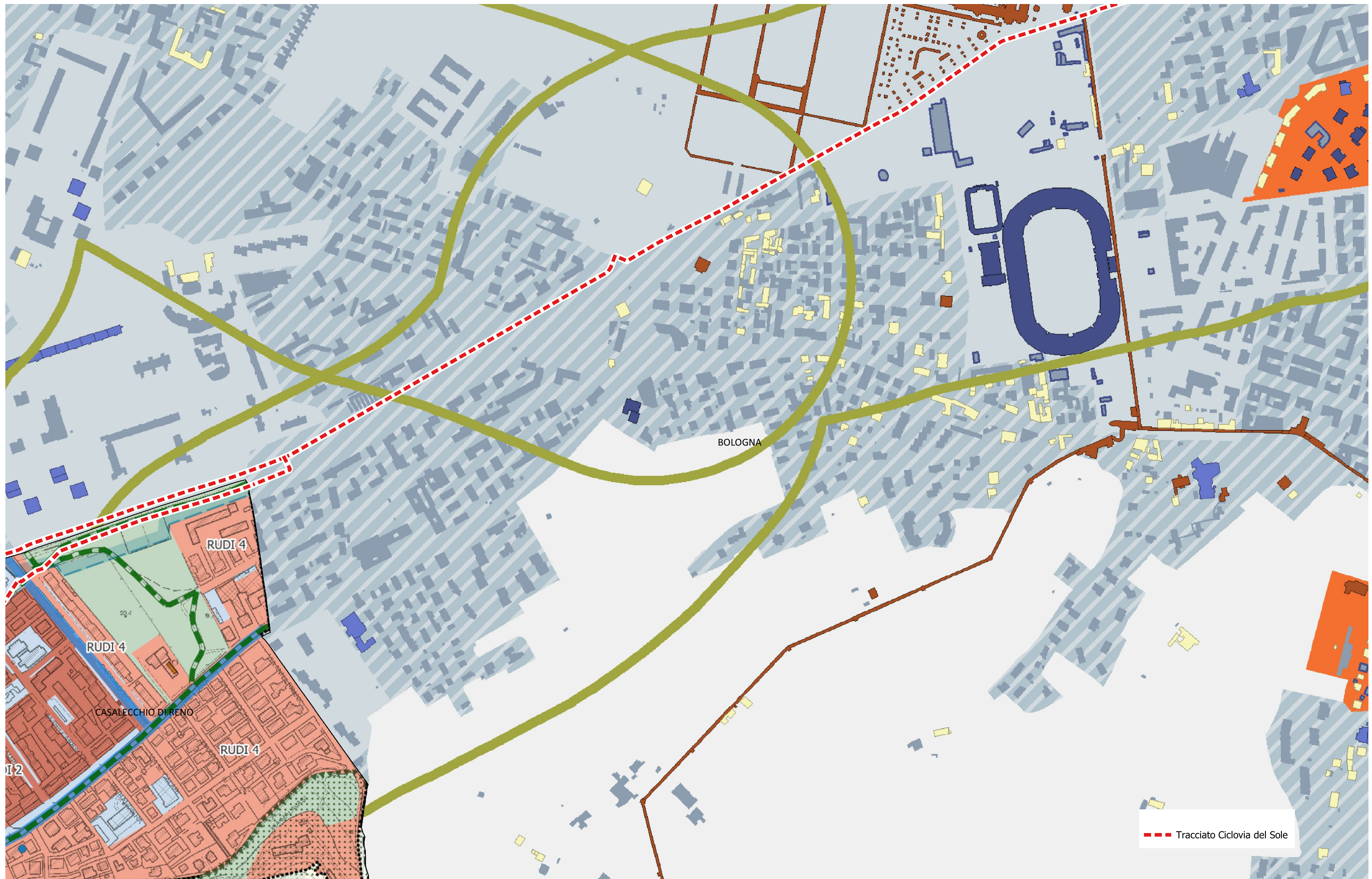
Progettisti in RTP:



PARCIANELLO PARTNERS



Scala 1:5.000



Realizzazione del percorso del II lotto prioritario della Ciclovía del Sole completamento tronchi n. 3, 4 e 7 nella Città Metropolitana di Bologna

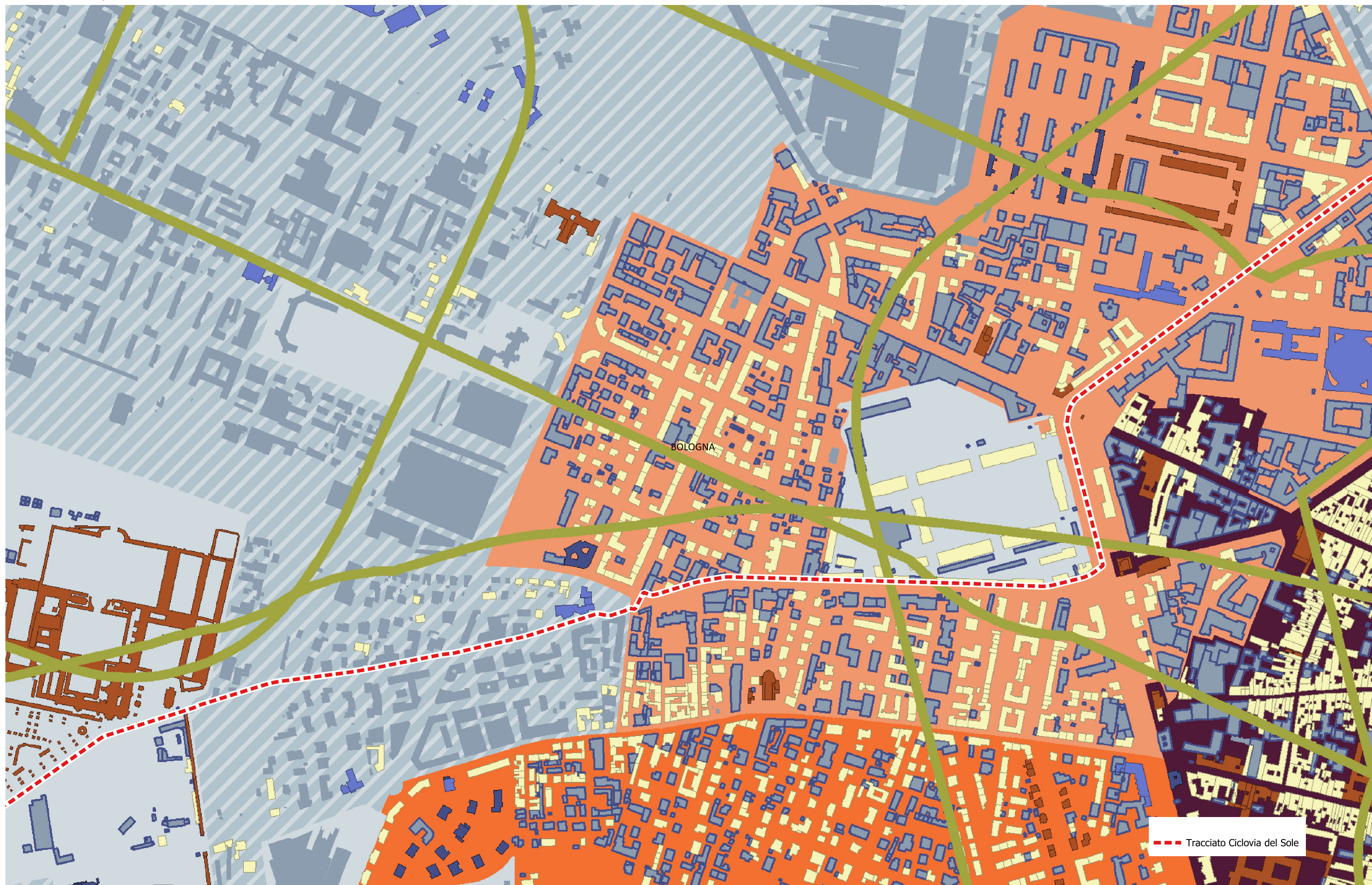
Progettisti in RTP:



PARCIANELLO PARTNERS



Scala 1:5.000



Tracciato Ciclovia del Sole



Realizzazione del percorso del II lotto prioritario della Ciclovía del Sole completamento tronchi n. 3, 4 e 7 nella Città Metropolitana di Bologna

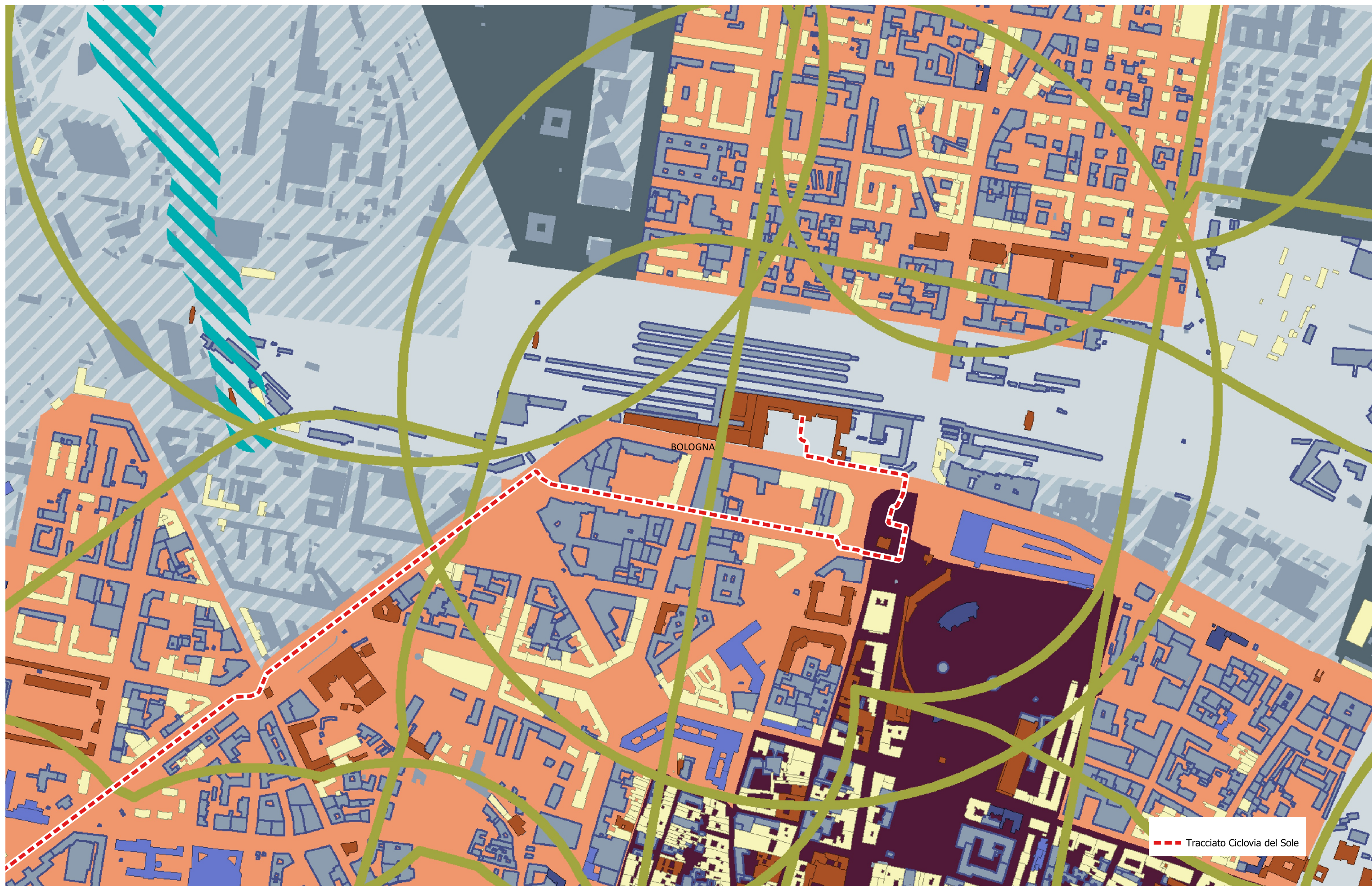
Progettisti in RTP:



PARCIANELLO PARTNERS



Scala 1:5.000



Realizzazione del percorso del II lotto prioritario della Ciclovia del Sole completamento tronchi n. 3, 4 e 7 nella Città Metropolitana di Bologna

Progettisti in RTP:



PARCIANELLO PARTNERS



Scala 1:5.000