



COMUNE DI BOLOGNA



COMUNE DI CALDERARA DI RENO



COMUNE DI CAMUGNANO



COMUNE DI CASALECCHIO DI RENO



COMUNE DI CASTEL DI CASIO



COMUNE DI CREVALCORE



COMUNE DI GRIZZANA MORANDI



COMUNE DI MARZABOTTO



COMUNE DI SAN GIOVANNI IN PERSICETO

Realizzazione del percorso del II lotto prioritario della Ciclovía del Sole completamento tronchi n. 3, 4 e 7 nella Città Metropolitana di Bologna - Codice opera 2023VIPCSNC01

CUP: C31B22001500006



PROGETTO PER CONFERENZA DEI SERVIZI



MATE Soc. Coop.



Coopprogetti Soc. Coop.



Parcianello & Partners engineering s.r.l.

RESPONSABILE DELL'INTEGRAZIONE DELLE PRESTAZIONI SPECIALISTICHE: Ing. Lino Pollastri

RESPONSABILE UNICO DEL PROGETTO:
Ing. Chiara Ferrari

SUPPORTO AL RUP:
arch. Federica Sodano
arch. Carla Maria Costanza Di Martino

INQUADRAMENTO TERRITORIALE ED URBANISTICO

Studio di inserimento urbanistico: Schede Comune di Calderara di Reno

Fase	Categoria	Sottocategoria	Progressivo	Tipo elaborato	Progressivo	Revisione
C	GEN	UR	02	PL	03	B
Codice commessa	Redatto	Controllato	Approvato	Scala	Descrizione	Data
BOLO24030	Vitabile	Vanin	Pollastri	1:5 000	Emissione	Novembre 2024

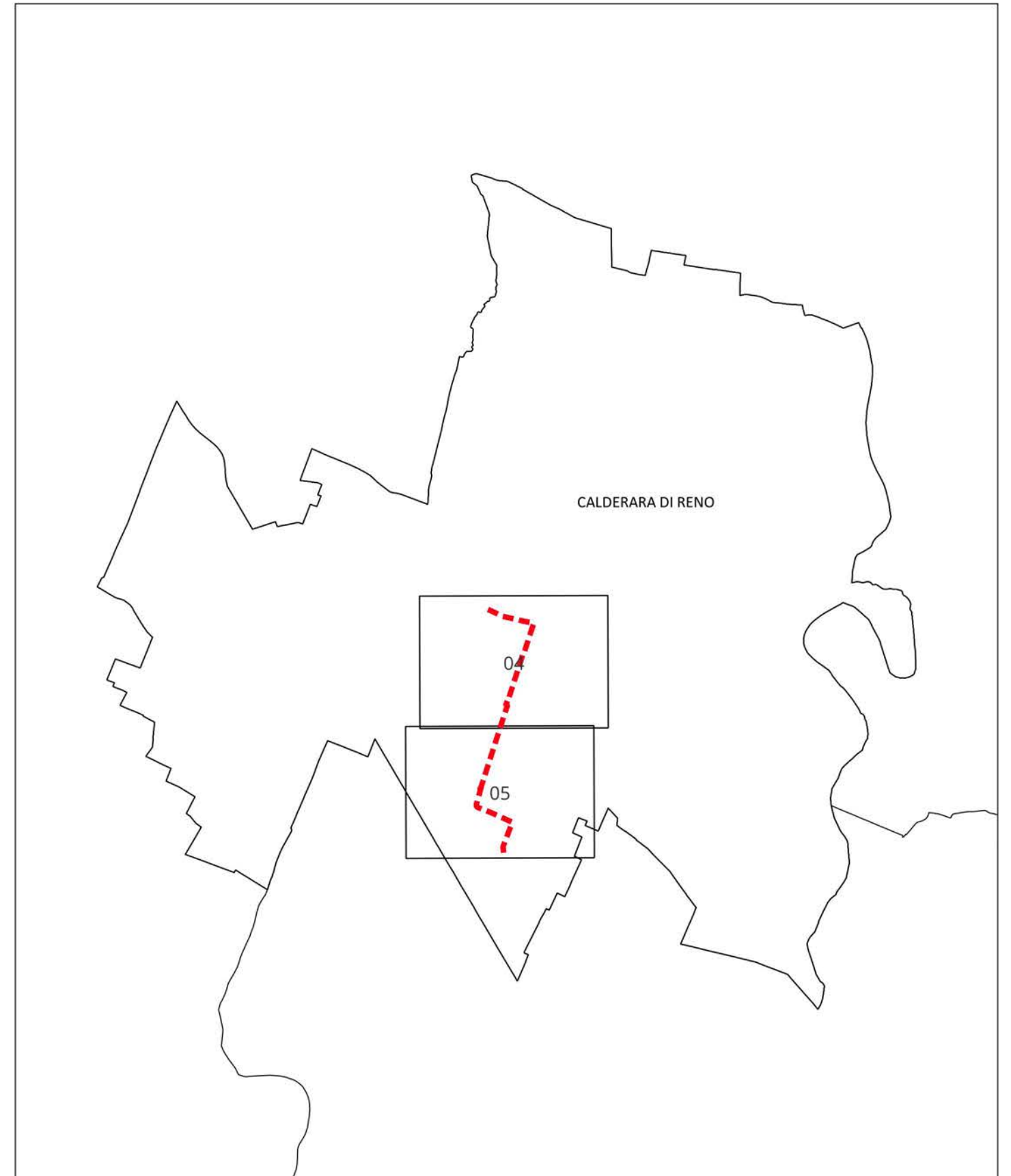
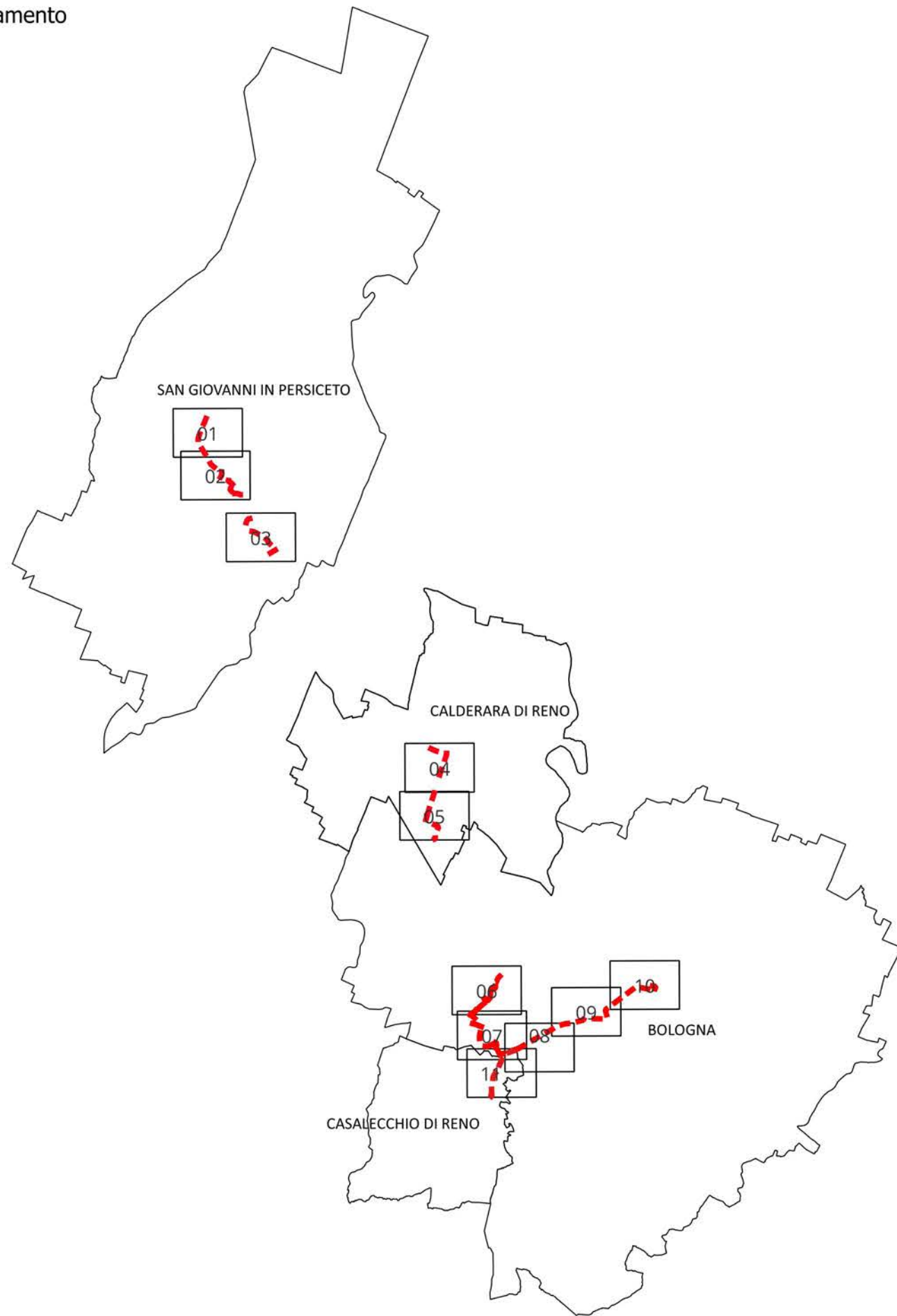




Tavola 1 Carta della struttura

Scala 1:50.000 / foglio Nord



Stesura Approvata
maggio 2021

TERRITORIO RURALE	
	Ecosistema agricolo
	Ecosistema forestale, boschivo e arbustivo
	Ecosistema delle acque ferme e correnti
	Aree protette
TERRITORIO URBANIZZATO	
	Centri abitati e altre aree comprese nel territorio urbanizzato
Presenza dei servizi (Art. 33)	
	Presenza dei servizi minimi
	Presenza dei servizi di base
	Presenza dei servizi specialistici
Giudizio di accessibilità (Art. 33)	
<i>b</i>	Accessibilità buona
<i>m</i>	Accessibilità media
<i>s</i>	Accessibilità sufficiente
NODI E RETI	
Ambiti produttivi (Art. 42)	
	Hub metropolitani
	Ambiti produttivi sovracomunali di pianura
	Ambiti produttivi sovracomunali di collina
	Sistema produttivo della montagna
	Ambiti produttivi sovracomunali della conurbazione bolognese

Poli metropolitani integrati

- Poli metropolitani integrati (Art. 43)
- Poli metropolitani a marcata caratterizzazione commerciale (Art. 44)
- Perimetro masterplan 2030 Aeroporto Marconi

Centri di mobilità

- Centri di mobilità (Art. 45)
- Intorno di 500 metri dai centri di mobilità

Rete del TPM (Art. 46)

- Rete ferroviaria AV
- Tracciati ferroviari

Stazioni ferroviarie

- Stazioni ferroviarie esistenti
- Stazioni ferroviarie di progetto
- Metrobus
- People mover

Rete tranviaria di progetto

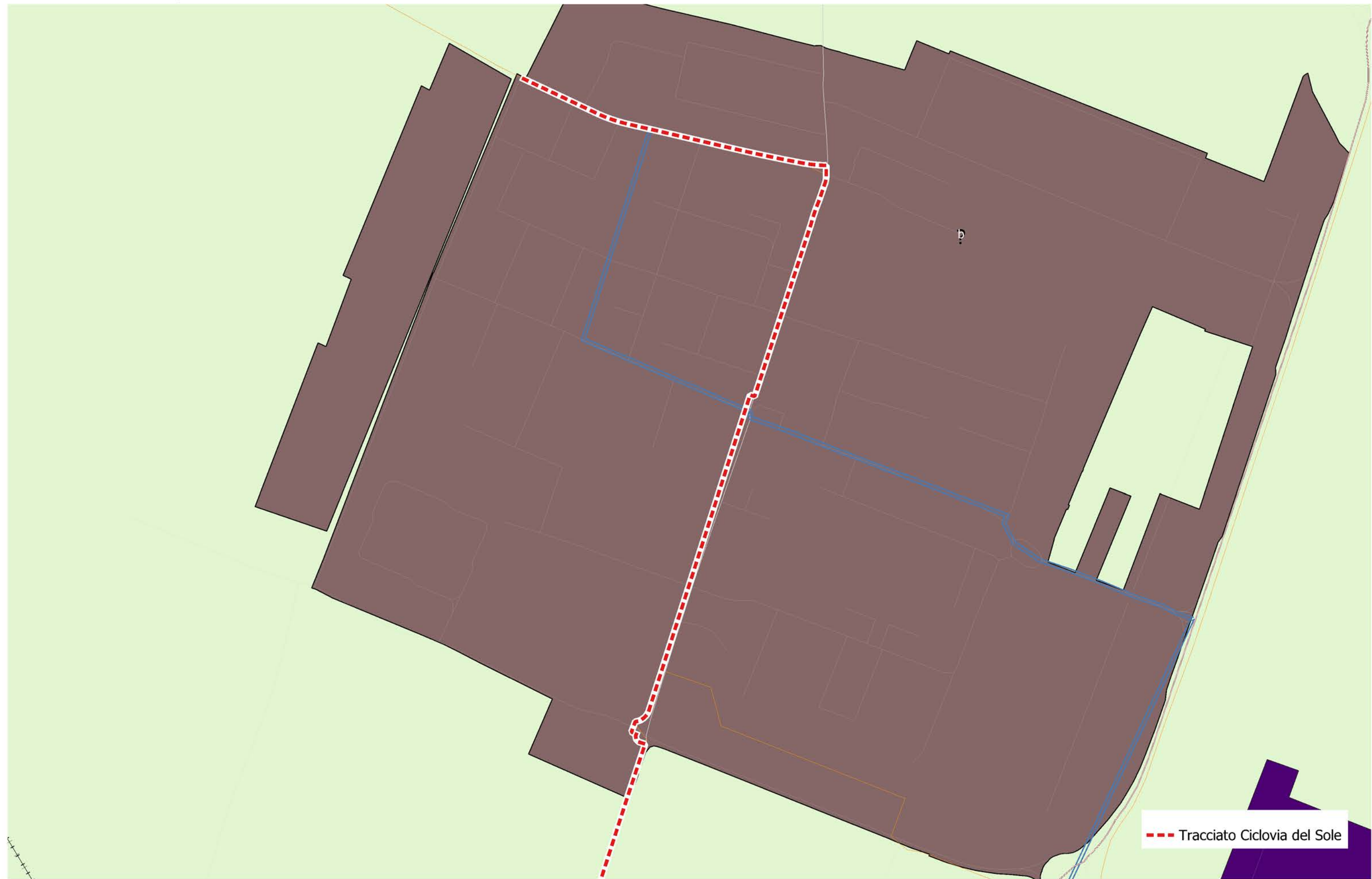
- Tracciato e alternative di tracciato

Rete viaria

- Sistema autostradale/tangenziale di Bologna
- Caselli e svincoli principali esistenti
- Caselli e svincoli principali di progetto
- Grande rete nazionale e regionale
- Tratti esistenti e finanziati
- Interventi di nuova realizzazione e riqualificazione
- Rete di base regionale
- Tratti esistenti e finanziati
- Interventi di nuova realizzazione e riqualificazione
- Viabilità extraurbana secondaria di rilievo provinciale o interprovinciale
- Tratti esistenti e finanziati
- Interventi di nuova realizzazione e riqualificazione
- Viabilità extraurbana secondaria di rilievo intercomunale
- Tratti esistenti e finanziati
- Interventi di nuova realizzazione
- Viabilità urbana
- Principali strade urbane o prevalentemente urbane
- Viabilità locale

Rete ciclabile

- Rete ciclabile strategica e integrativa
- Campo base TAV (Tavola 1 PTCP)



--- Tracciato Ciclovia del Sole



Realizzazione del percorso del II lotto prioritario della Ciclovia del Sole completamento tronchi n. 3, 4 e 7 nella Città Metropolitana di Bologna

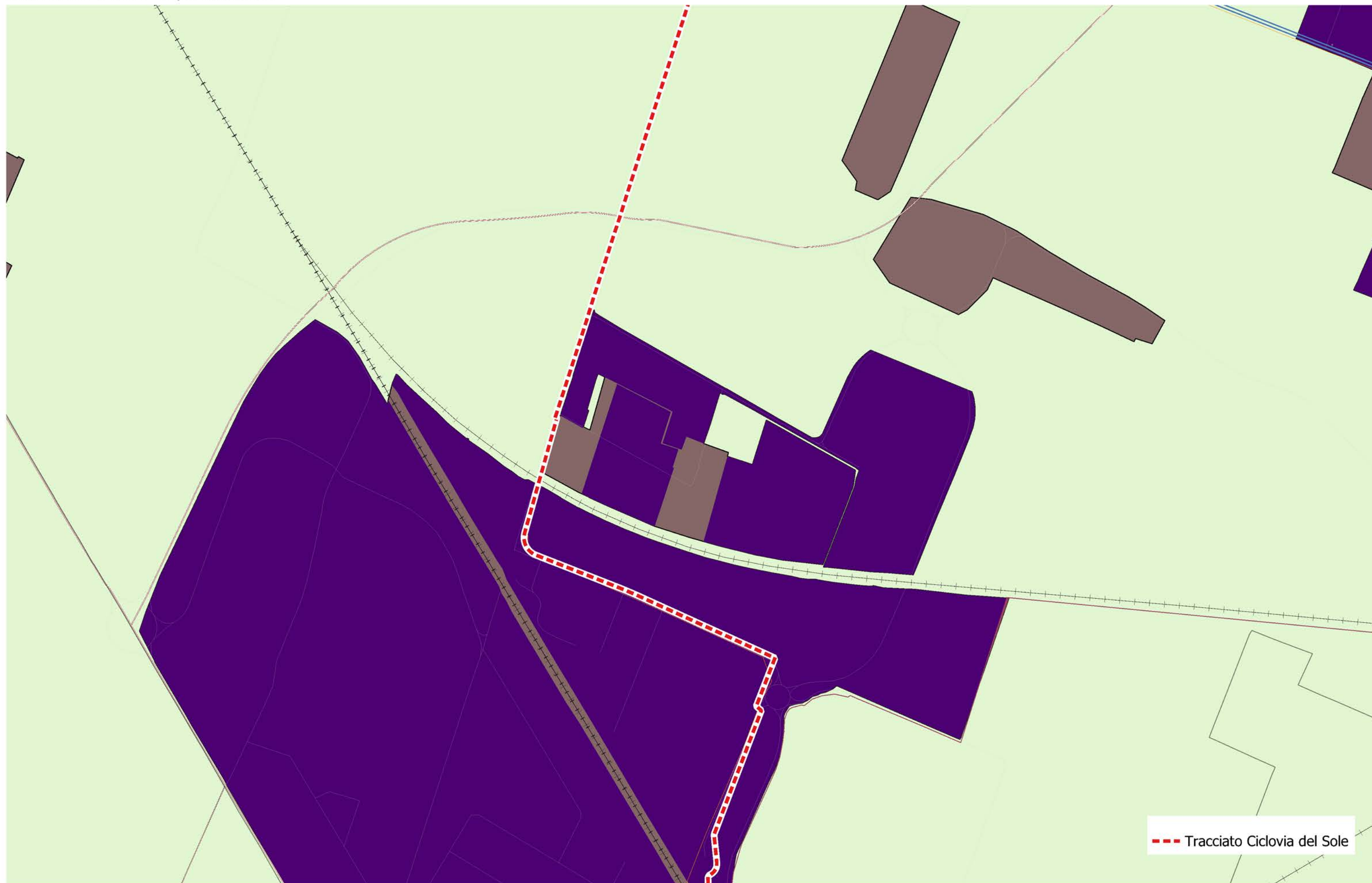
Progettisti in RTP:



PARCIANELLO PARTNERS



Scala 1:5.000



--- Tracciato Ciclovía del Sole



Realizzazione del percorso del II lotto prioritario della Ciclovía del Sole completamento tronchi n. 3, 4 e 7 nella Città Metropolitana di Bologna

Progettisti in RTP:



cooprogetti



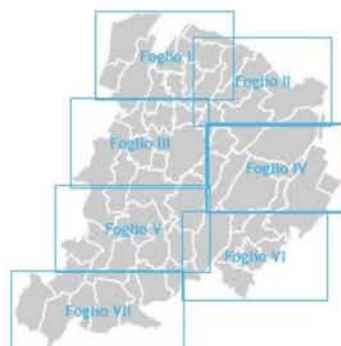
PARCIANELLO PARTNERS





Tavola 2 Carta degli ecosistemi

Scala 1:25.000 / foglio IV



Stesura Approvata
maggio 2021

ECOSISTEMI NATURALI

Ecosistemi delle acque correnti (Art. 19)

Alveo attivo e reticolo idrografico (Art. 20)

- Alvei attivi
- Reticolo idrografico principale
- Reticolo idrografico secondario
- Reticolo idrografico minore
- Canali di bonifica
- Canale Emiliano - Romagnolo

Fasce perfluviali

- Fasce perfluviali di montagna, collina, pedecollina/pianura (Art. 21)
- Fasce perfluviali di pianura (Art. 22)

Aree interne alle fasce perfluviali

- Aree ad alta probabilità di inondazione
- Aree a rischio di inondazione in caso di eventi di pioggia con tempo di ritorno di 200 anni
- Aree di ricarica di tipo D

Aree per interventi idraulici strutturali (Art. 15)

- Aree di interventi
- Aree di localizzazione di interventi
- Aree di potenziale localizzazione di interventi

Ecosistemi delle acque ferme (Art. 23)

- Invasi dei bacini idrici
- Zone Umide

Ecosistemi Forestale, Arbustivo e Calanchivo

- Ecosistema Forestale (Art. 24)
- Ecosistema Arbustivo (Art. 25)
- Ecosistema Calanchivo (Art. 26)

ECOSISTEMI AGRICOLI

Ecosistema Agricolo della montagna collina (Art. 16 e 17)

- Aree agricole su terrazzi alluvionali
- Aree agricole su aree di ricarica di tipo A
- Aree agricole nelle aree montano-collinari intravallive

Ecosistema Agricolo della pianura (Art. 16 e 18)

- Aree agricole della Pianura Alluvionale
- Aree agricole costituenti zone di particolare interesse naturalistico e paesaggistico della pianura alluvionale
- Aree agricole della Pianura delle Bonifiche
- Aree agricole costituenti zone di particolare interesse naturalistico e paesaggistico della pianura delle bonifiche

AREE ED ELEMENTI INTERNI AGLI ECOSISTEMI AGRICOLI E NATURALI

Aree protette e Siti della Rete Natura 2000

- Perimetro delle aree protette e Siti della Rete Natura 2000

Protezione acque sotterranee e superficiali

- Zone di protezione delle acque sotterranee nel territorio pedecollinare e di pianura
- Zone di protezione delle aree di alimentazione di sorgenti (certe e incerte) e delle zone di riserva
- Zone di protezione di captazioni delle acque superficiali
- Zone di rispetto delle sorgenti e pozzi

Elementi di interesse storico, archeologico e paesaggistico

- Complessi archeologici
- Aree di accertata e rilevante consistenza archeologica
- Aree di concentrazione di materiali archeologici
- Zone di tutela della struttura centuriata
- Zone di tutela di elementi della centuriazione
- Principali complessi architettonici storici non urbani
- Crinali significativi
- Fascia di transizione pianura/collina/montagna/alto crinale

ECOSISTEMA URBANO

- Ecosistema urbano



--- Tracciato Ciclovia del Sole

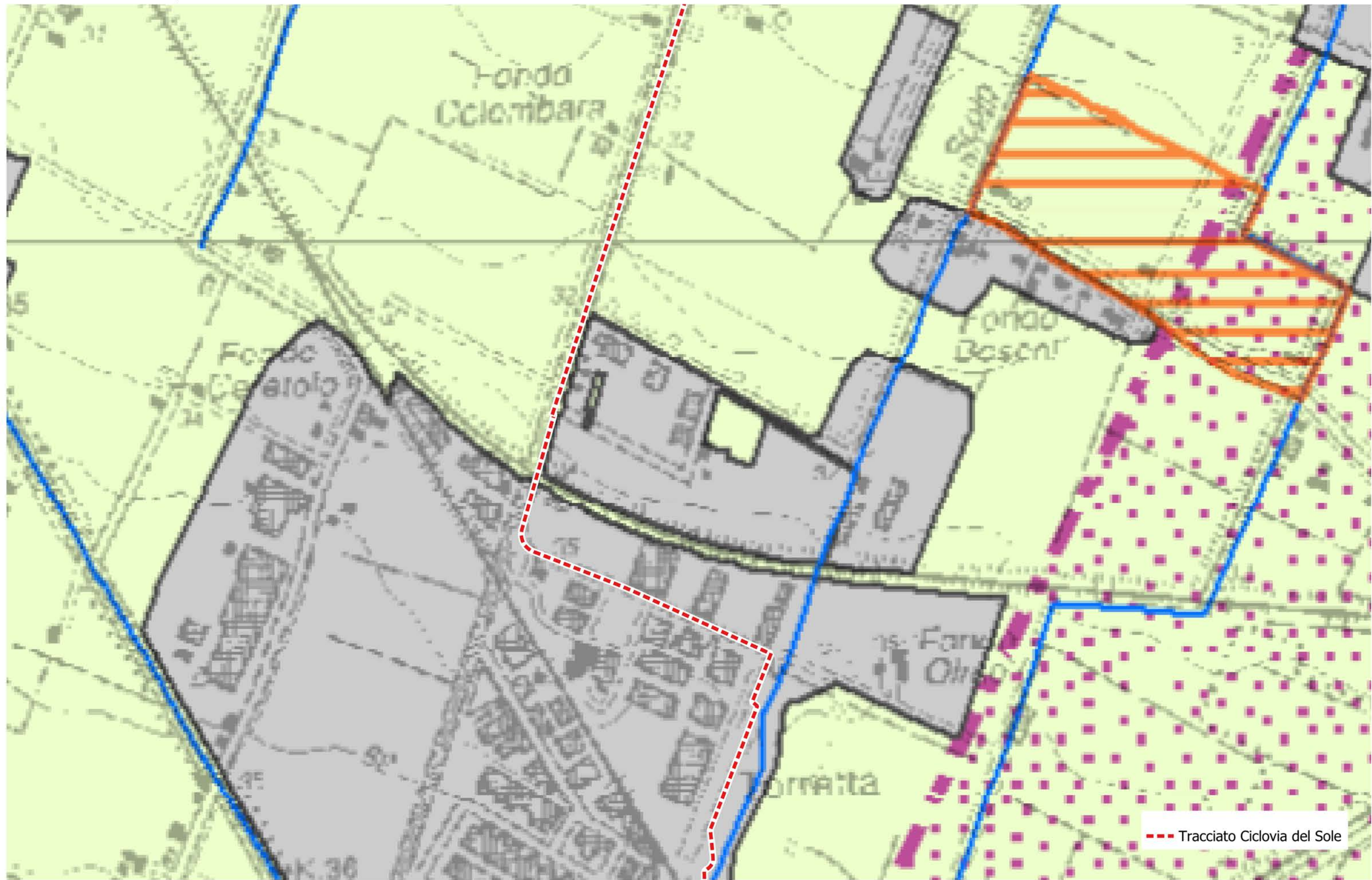


Realizzazione del percorso del II lotto prioritario della Ciclovia del Sole completamento tronchi n. 3, 4 e 7 nella Città Metropolitana di Bologna

Progettisti in RTP:



Scala 1:5.000



Realizzazione del percorso del II lotto prioritario della Ciclovía del Sole completamento tronchi n. 3, 4 e 7 nella Città Metropolitana di Bologna

Progettisti in RTP:



PARCIANELLO PARTNERS



Scala 1:5.000



COMUNE DI CALDERARA DI RENO
Città Metropolitana di Bologna

PIANO URBANISTICO GENERALE

DISCIPLINA

D.2

Disciplina degli interventi diretti
Tavola unica

scala 1:10.000

Assunzione Delibera di G.C. n. 85 del 24/07/2023	Adozione Delibera di C.C. n. del	Approvazione Delibera di C.C. n. del
--	--	--

LEGENDA

- Confine comunale
- Corsi d'acqua principali e reticolo idrografico minore
- Perimetrazione del Territorio urbanizzato ai sensi dell'art.32 della L.R. 24/2017 (art. 5.1)
 - a) le aree edificate con continuità o prevalente destinazione residenziale, produttiva, commerciale, direzionale e di servizio, turistico ricettiva, le dotazioni territoriali, le infrastrutture, le attrezzature e i servizi pubblici comunque denominati, i parchi urbani nonché i lotti e gli spazi ineditati dotati di infrastrutture per l'urbanizzazione degli insediamenti;
 - b) le aree per le quali siano stati rilasciati o presentati titoli abilitativi edilizi per nuove costruzioni o siano state stipulate convenzioni urbanistiche attuative;
 - c) i singoli lotti di completamento individuati dal piano vigente alla data di entrata in vigore della presente legge e collocati all'interno delle aree edificate con continuità o contermini alle stesse;
 - d) i lotti residui non edificati, dotati di infrastrutture per l'urbanizzazione degli insediamenti in quanto facenti parte di un piano urbanistico attuativo, comunque denominato, attuato o in corso di completamento
- Ambiti oggetto di procedimento ex art.4, LR24/2017

LA CITTÀ STORICA

Titolo 5
Capo II

Tessuti e nuclei di interesse storico - culturale (art.5.6)

- TS - Tessuti storici

ES - edifici e complessi di interesse storico - architettonico e culturale e testimoniale (art. 5.8, art. 6.9)

- ES.1.2 - Unità edilizie di interesse storico-architettonico
- ES.2.1, ES.2.2, ES.2.3 - Unità edilizie di interesse culturale e testimoniale
- Insedimenti rurali di impianto storico

LA CITTÀ CONTEMPORANEA

Titolo 5
Capo III

Tessuti urbani a prevalente funzione residenziale e mista, da qualificare (artt. 5.13 - 5.17)

- T.1 - Tessuti insediativi del centro urbano di Calderara
- T.2 - Tessuti insediativi dei centri di Longara, Castel Campeggi, Tavernelle Emilia
- T.3 - Tessuti e insediamenti caratterizzati dalla presenza di problematiche di carattere ambientale:
 - T.3a - Centro urbano di Lippo, adiacente all'ambito aeroportuale e all'ambito produttivo
 - T.3b - Insediamenti interdusi o adiacenti ad aree produttive
- T.4 - Tessuti insediativi di edilizia pianificata

Assi a marcata vocazione commerciale

- Assi a marcata vocazione commerciale

Tessuti a prevalente funzione produttiva, terziaria - commerciale, da qualificare (artt. 5.19 - 5.22)

- T.5 - Tessuti insediativi sedi di attività economiche produttive
- T.6 - Tessuti insediativi sedi di attività economiche produttive pianificate
- T.7 - Tessuti insediativi sedi di attività terziarie e commerciali

Perimetri degli Ambiti produttivi di interesse sovracomunale - PTM

- Ambiti produttivi sovracomunali di pianura
Tavernelle
- Ambiti produttivi sovracomunali della comubazione bolognese
San Vitale e Bargellino

Tessuti da riqualificare e rigenerare (artt. 5.23 - 5.25)

- T.r - Interventi di qualificazione diffusa e strutturazione

TERRITORIO RURALE

Titolo 6

Valorizzazione e qualificazione diffusa del paesaggio rurale

Territorio extraurbano

Insieme del territorio non urbanizzato, di cui fanno parte porzioni di territorio caratterizzate da valori paesaggistici, naturalistici e ambientali, e parti in cui sono presenti usi agricoli, spesso accompagnati da insediamenti isolati o comunque sparsi, insieme a funzioni produttive e ad altri usi, legati o meno alle attività agricole.

- Aree agricole della pianura alluvionale
- Aree agricole perfluviali
- Aree prioritarie per la salvaguardia, valorizzazione e integrazione del sistema delle infrastrutture verdi e blu
- Edificato sparso e discontinuo (art.36, comma 4, LR24/2017)

IL DISEGNO DELLA CITTÀ PUBBLICA

Titolo V
Capo V

Attrezzature e spazi collettivi

- pa - Pubblica amministrazione, sicurezza pubblica e protezione civile
- ass - Assistenza e servizi sociali
- cult - Attività culturali, associative e politiche
- g - Gattile
- ch - Luoghi di culto
- cim - Cimiteri
- S - Istruzione
- V - Verde pubblico attrezzato/Parchi urbani
- SP - Attrezzature sportive
- p - Parcheggi pubblici

Impianti tecnologici

- ce - Impianti di distribuzione dell'energia elettrica, di gas e altre forme di energia
- tc - Impianti di telecomunicazione
- dep - Impianti di telecomunicazione
- sl - Impianti di sollevamento delle fognature
- lm - Bacini e vasche di laminazione
- ie - isole ecologiche

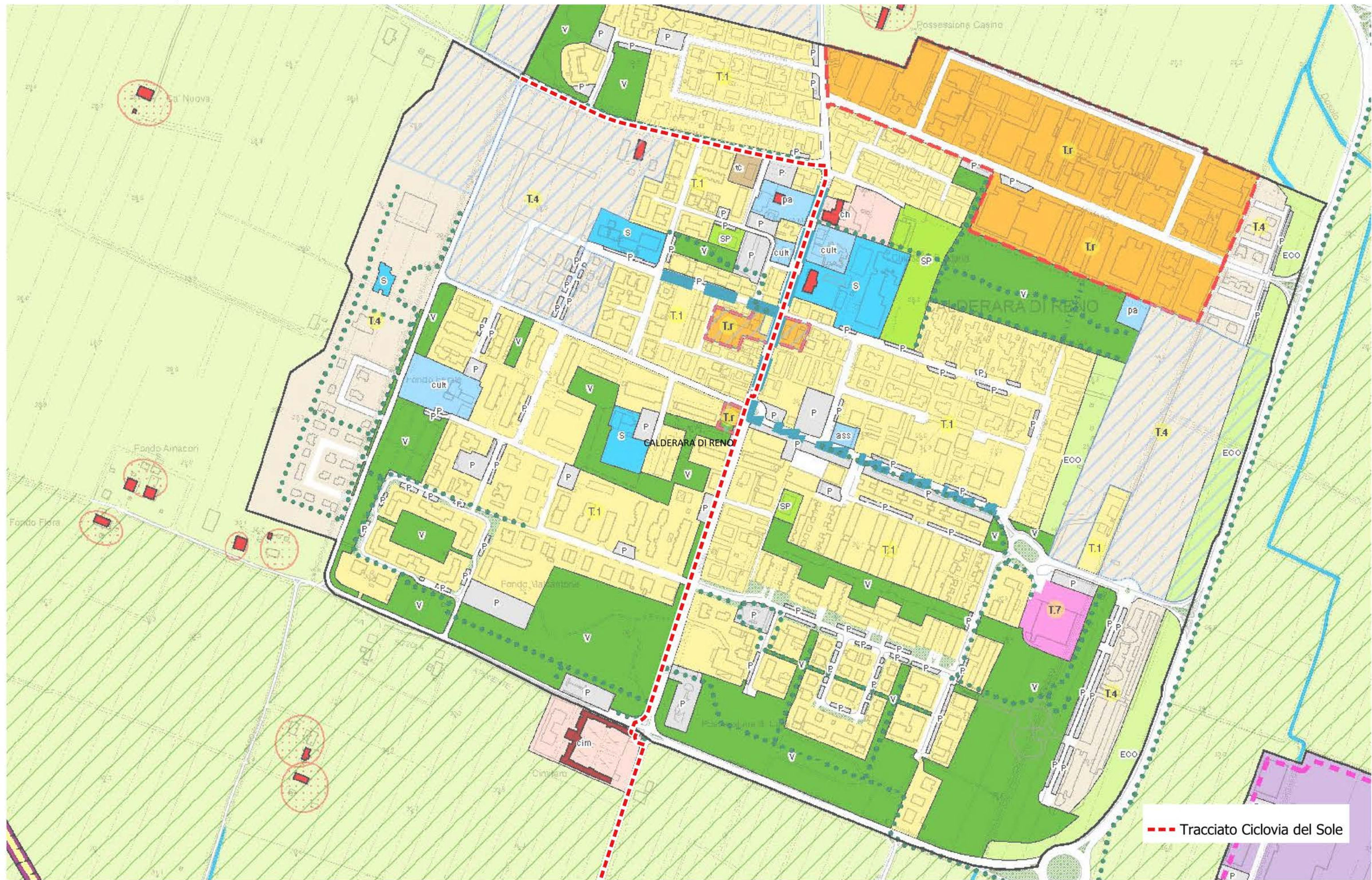
- pz - Pozzi acquedottistici

Dotazioni ecologiche e ambientali

- ECCO - Dotazioni ecologiche

Il sistema dell'accessibilità

- Rete delle infrastrutture viarie
- Percorsi ciclabili esistenti
- Rete della infrastruttura ferroviaria
 - Tratto della linea ferroviaria in galleria
 - Linea ferroviaria tradizionale
 - Linea ferroviaria e linea ferroviaria Alta Velocità/Capacità
 - Stazione del Servizio Ferroviario Metropolitano di Bargellino
- Ambito delle attività aeroportuali



Realizzazione del percorso del II lotto prioritario della Ciclovia del Sole completamento tronchi n. 3, 4 e 7 nella Città Metropolitana di Bologna

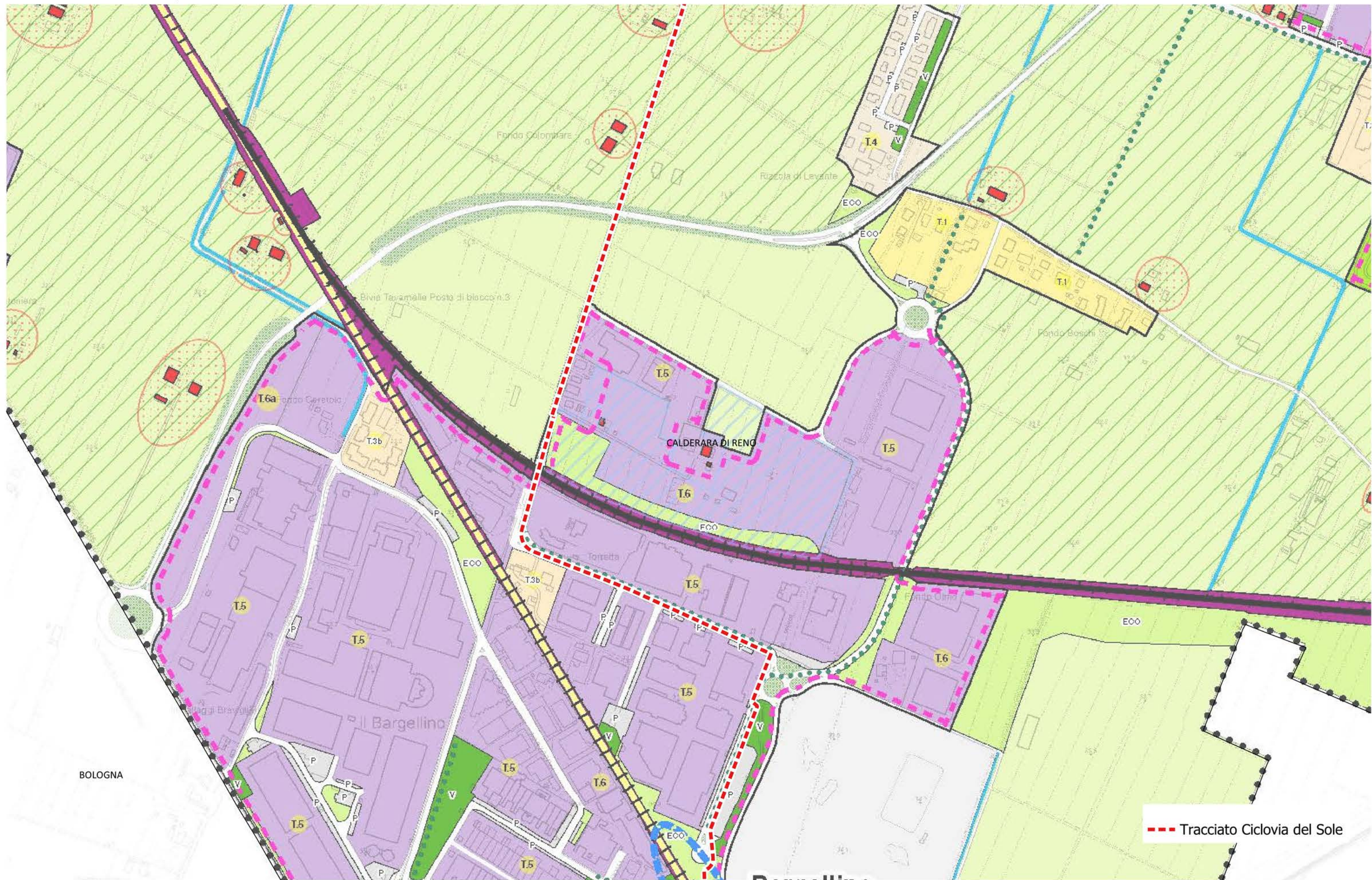
Progettisti in RTP:



PARCIANELLO PARTNERS



Scala 1:5.000



--- Tracciato Ciclovia del Sole



Realizzazione del percorso del II lotto prioritario della Ciclovia del Sole completamento tronchi n. 3, 4 e 7 nella Città Metropolitana di Bologna

Progettisti in RTP:

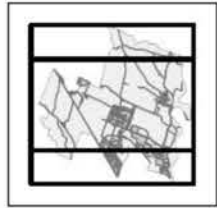


PARCIANELLO PARTNERS



Unione Terre d'acqua
COMUNE DI CALDERARA DI RENO

VARIANTE AL PSC Ottobre 2016
RECEPIMENTO ART. A-14BIS L.R. 20/2000
Comparto 147 Bonfiglioli
PIANO STRUTTURALE COMUNALE



PSC

CLASSIFICAZIONE DEL TERRITORIO
E SISTEMA DELLE TUTELE

scala 1:10000 PSC/T.1a-b

Approvato con Delibera di Consiglio Comunale n. 30 del 15/06/2017

Sindaco
Irene Priolo
L'Assessore all'Urbanistica
Lora Buratti
Segretario Comunale
Dott.ssa Beatrice Bonaccorso

Progettisti
Arch. Andrea Illari
Dott.ssa Emanuela Bison
Collaboratori
P.E. Cristina Grandi

VARIANTE AL PSC Art. A-14bis Bonfiglioli



Anzola dell'Emilia Calderara di Reno Crevalcore Sala Bolognese Sant'Agata Bolognese San Giovanni in Persiceto

www.terredacqua.net



Legenda

- Linea ferroviaria Alta Velocità/capacità
- Linea ferroviaria
- Stazioni SFM
- Autostrada A1
- Caseggi autostradali
- Corridoi autostradali Passante Nord
- Reti stradali primaria
- Corridoi infrastrutturali di adeguamento o completamento della rete stradale primaria
- Fasce di ambientazione e protezione acustica delle infrastrutture viarie
- Principali intersezioni stradali
- Arece per infrastrutture della mobilità

CLASSIFICAZIONE DEL TERRITORIO COMUNALE

TERRITORIO URBANIZZATO

- Ambiti urbani storici (Art. 16 NTA PSC)
- Ambiti a prevalente destinazione residenziale ad assetto urbanistico consolidato (Art. 30 NTA PSC)
- Ambiti a prevalente destinazione residenziale in corso di attuazione (Art. 30 NTA PSC)
- Ambiti a prevalente destinazione produttiva ad assetto urbanistico consolidato (Art. 31 NTA PSC)
- Ambiti a prevalente destinazione produttiva in corso di attuazione (Art. 31 NTA PSC)
- Perimetro dei Centri Abitati (Art. 70 NTA PSC)
- Territorio Urbanizzato al 29/06/1989 (adozione PTPR)
- Territorio Urbanizzato al 11/02/2003 (adozione PTC)

TERRITORIO URBANIZZABILE

- Ambiti di possibile trasformazione urbana per usi residenziali e/o di servizio (ARS) (Art. 32 NTA PSC)
- Ambiti di riqualificazione urbana per usi residenziali (ARR) (Art. 33 NTA PSC)
- Ambiti di possibile trasformazione urbana per usi produttivi (APR) (Art. 34 NTA PSC)
- Ambiti di possibile trasformazione urbana per usi terziario-commerciali (APC) (Art. 35 NTA PSC)
- Dotazioni ecologiche (DOT_E) (Art. 64 NTA PSC)
- Dotazioni ecologiche in ambiti ARS (DOT_ECO) (Art. 32 NTA PSC)

Fasce di ambientazione e protezione

TERRITORIO RURALE (Artt. 36, 36bis, 37 NTA PSC)

- Ambiti agricoli ad alta produttività agricola (AVA)
- Ambiti agricoli di rilievo paesaggistico (ARP)
- Ambiti agricoli periurbani (AAP)
- Area di valore naturale e ambientale (AVN)
- Attrezzature private di interesse generale in territorio rurale (AB/R)

SISTEMA DELLE TUTELE

Principali Tutele Storiche

- Edifici e aree di interesse storico-architettonico (vedi tav. PSC/T2) (Artt. 17, 18 NTA PSC)
- Principali complessi architettonici storici non urbani (Art. 25 NTA PSC)
- Carte colonica (Scheda n.1 - Possessione Casino)

TUTELA DEGLI ELEMENTI DI INTERESSE NATURALE, AMBIENTALE E PAESAGGISTICO

Alvei attivi ed invasi dei bacini idrici (Art. 49 NTA PSC)

- Reticolo idrografico principale
- Reticolo idrografico secondario
- Reticolo idrografico minore
- Reticolo idrografico minuto
- Reticolo idrografico minore di bonifica non facente parte del reticolo minore o minuto
- Alveo attivo zonizzato

AVN

- Fasce di tutela delle acque pubbliche ai sensi del D.Lgs. 42/2004 (Art. 54 NTA PSC)
- Fasce di tutela fluviale (PTCP) (Art. 50 NTA PSC)
- Fasce di pertinenza fluviale (PSAI e PTC) (Art. 51 NTA PSC)
- Pozzi acquedottistici e relative aree di salvaguardia (Art. 55 NTA PSC)
- Arece per la realizzazione di interventi idraulici strutturali (Art. 52 NTA PSC)
- Casse di espansione (Art. 53 NTA PSC)
- Arece di ricarica della falda (Art. 56 NTA PSC)
- Settore tipo B
- Settore tipo D
- Arece a vulnerabilità naturale dell'acquifero elevato o estremamente elevato (Art. 57 NTA PSC)
- Dossi e paleodossi (Art. 58 NTA PSC)
- Arece di riequilibrio ecologico (ARE) (Art. 41 NTA PSC)
- Zone di tutela naturalistica (Art. 42 NTA PSC)
- Zone di particolare interesse paesaggistico - ambientale (Art. 43 NTA PSC)
- Rete Natura 2000: Zone di protezione speciale (ZPS), Siti di importanza comunitaria (SIC) (Art. 45 NTA PSC)
- Sistema forestale e boschivo (Art. 46 NTA PSC)
- Maceri (Art. 47 NTA PSC)
- Zone umide (Art. 48 NTA PSC)
- Nodi ecologici, zone di rispetto dei nodi ecologici complessi, corridoi ecologici (Artt. 40, 40.1, 40.2, 40.3, 40.4 NTA PSC)
- Visuali verso il paesaggio agricolo e collinare da salvaguardare (Art. 26bis NTA PSC)

AREE INTERESSATE DA RISCHI NATURALI

- Arece ad alta probabilità di inondazione (Art. 59 NTA PSC)
- Arece morfologicamente depresse a deflusso idrico difficoltoso (Art. 60 NTA PSC)
- Arece potenzialmente inondabili (Art. 61 NTA PSC)

INFRASTRUTTURE E ATTREZZATURE TECNOLOGICHE

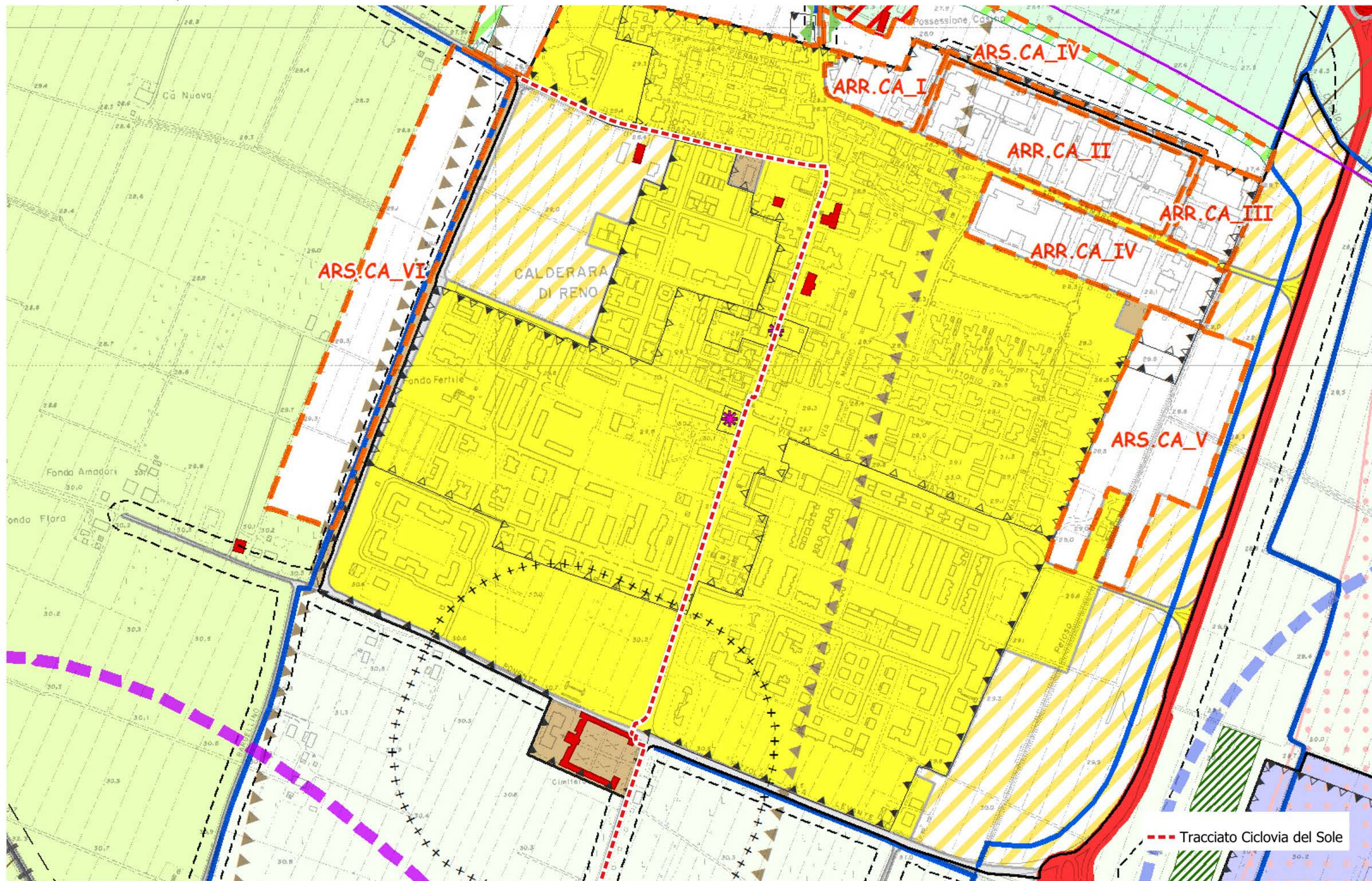
- Elettrodotti (Art. 72 NTA PSC)
- Cabina alta tensione (Art. 72 NTA PSC)
- Metanodotti (Art. 74 NTA PSC)
- Cabina di primo salto (Art. 74 NTA PSC)
- Attrezzature tecnologiche (URB)

LIMITI E RISPETTI

- Limiti di rispetto stradali (Art. 70 NTA PSC)
- Limiti di rispetto delle infrastrutture ferroviarie (Art. 71 NTA PSC)
- Limiti di rispetto dei depuratori (Art. 75 NTA PSC)
- Limiti di rispetto cimiteriali (Art. 76 NTA PSC)
- Aziende a rischio di incidente rilevante (vedi RIR) (Art. 77 NTA PSC)
- Zona di danno degli stabilimenti a rischio di incidente rilevante
- Zona di attenzione degli stabilimenti a rischio di incidente rilevante

AREE A RISCHIO AEROPORTUALE

- Zone di rischio aeroportuale
- Zone aeroportuali soggette al Codice della Navigazione
- Accordo Territoriale Polo Funzionale Aeroporto
- Perimetro del Polo Funzionale "Aeroporto"
- Ambito delle attività aeroportuali
- Ambito aeroportuale Nord
- Area di salvaguardia urbanistica aeroportuale
- Confini comunali



Realizzazione del percorso del II lotto prioritario della Ciclovia del Sole completamento tronchi n. 3, 4 e 7 nella Città Metropolitana di Bologna

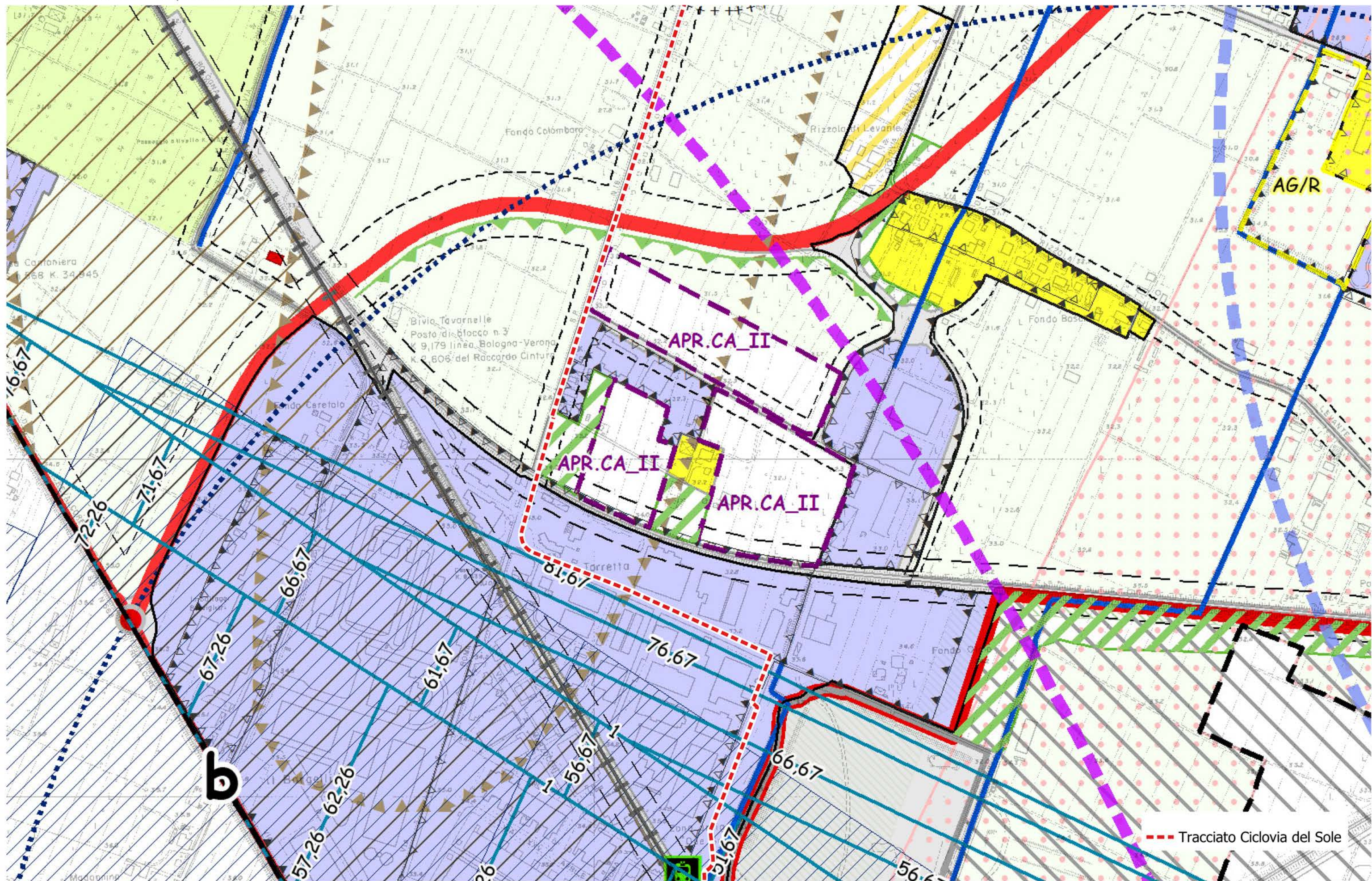
Progettisti in RTP:



PARCIANELLO PARTNERS



Scala 1:5.000



Realizzazione del percorso del II lotto prioritario della Ciclovia del Sole completamento tronchi n. 3, 4 e 7 nella Città Metropolitana di Bologna

Progettisti in RTP:

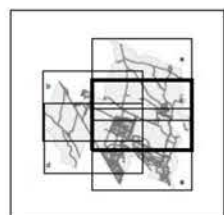


cooprogetti

PARCIANELLO PARTNERS



Scala 1:5.000



RUE

CLASSIFICAZIONE
 DEL TERRITORIO URBANIZZATO
 E DEL TERRITORIO RURALE

Scala 1:5.000 RUE.CA/14

Approvato con delibera di consiglio comunale n. 28 del 26/01/2018

Il Sindaco
 Priolo Irene

L'Assessore all'Urbanistica
 Lora Buratti

Il Segretario Comunale
 Beatrice Bonaccorso

Progettisti
 Dott. Geol. Andrea Diolaidi
 Dott. ssa Urb. Emanuela Bison

VARIANTE AL RUE

ii. 3



ALCANTARA, CALDERARA DI RENO, GEMELLI, GEMELLI DI SOTTO, GEMELLI DI SOPRA, GEMELLI DI SOTTO, GEMELLI DI SOPRA, GEMELLI DI SOTTO, GEMELLI DI SOPRA

www.terredacqua.ne



LEGENDA

TERRITORIO URBANIZZATO

- Ambiti urbani storici (Art. 36 RUE)
- AS_1, Tessuti urbani storici (Art. 36 RUE)
- AS_2, Tessuti urbani di impianto storico (Art. 36 RUE)
- AS_3, Tessuti urbani storici da riqualificare
- AS_3, Unità minima di intervento soggetta a POC (Art. 36 RUE)
- AC_0, Aree di interesse ambientale in ambiti residenziali ad assetto urbanistico consolidato (Art. 37 RUE)
- AC_1, Aree residenziali ad assetto urbanistico consolidato (Art. 38 RUE)
- AC_2, Aree edificabili per funzioni prevalentemente residenziali sulla base di piani urbanistici attuativi in corso di attuazione (Art. 39 RUE)
- AC_3, Aree di trasformazione per usi residenziali (Art. 40 RUE)
- AP_0, Aree di interesse ambientale in ambiti produttivi ad assetto urbanistico consolidato (Art. 41 RUE)
- AP_1, Aree produttive ad assetto urbanistico consolidato (Art. 42 RUE)
- Area con indice ridotto (Art. 42 RUE)
- AP_2, Aree con destinazione terziaria, direzionale, commerciale, ricettiva, ad assetto urbanistico consolidato (Art. 43 RUE)
- AP_3, Aree edificabili per funzioni prevalentemente produttive sulla base di piani urbanistici attuativi in corso di attuazione (Art. 44 RUE)
- AP_4, Aree di trasformazione per usi produttivi (Art. 45 RUE)
- AP_5, Aree per impianti di rottamazione e per impianti di lavorazione inerti (Art. 46 RUE)
- AG/U, Attrezzature private di interesse generale in ambito urbano (Art. 47 RUE)
- DOT_S, Attrezzature di servizio esistenti (Art. 64 RUE)
- DOT_V, Verde pubblico esistente (Art. 63 RUE)
- P, Parcheggi pubblici esistenti (Art. 66 RUE)
- URB, Attrezzature tecnologiche esistenti (Art. 65 RUE)
- Assi dell'area urbana centrale (Art. 38 RUE)
- Centro abitato (Art. 70 NTA PSC)

TERRITORIO RURALE

- AVN, Aree di valore naturale e ambientale (Artt. 48, 49 RUE)
- AVA, Ambiti agricoli ad alta produttività agricola (Artt. 48, 51 RUE)
- ARP, Ambiti agricoli di rilievo paesaggistico (Artt. 48, 50 RUE)
- AAP, Ambiti agricoli periurbani (Artt. 48, 52 RUE)
- AG/R, Attrezzature private di interesse generale in territorio rurale (Art. 52bis RUE)
- Zone soggette a PAE (Piano Attività Estrattive) (Art. 78 NTA PSC)
- Casse di espansione (Art. 53 NTA PSC)
- Aree per la realizzazione di interventi idraulici (Art. 52 NTA PSC)

INFRASTRUTTURE PER LA MOBILITA'

- M, Infrastrutture viarie e ferroviarie
- Linea ferroviaria e linea ferroviaria Alta Velocità/capacità
- Impianti di distribuzione carburanti esistenti (Art. 68 RUE)
- Perimetro del Polo Funzionale "Aeroporto" (Art. 65 NTA PSC)
- Ambito delle attività aeroportuali (Art. 65 NTA PSC)

DOTAZIONI TERRITORIALI ESISTENTI (Art. 64 RUE)

- Attrezzature per l'istruzione
- Attrezzature ed impianti sportivi
- Attrezzature socio-sanitarie
- Attrezzature di interesse comune
- Attrezzature religiose e servizi annessi

ATTREZZATURE TECNOLOGICHE ESISTENTI (Art. 65 RUE)

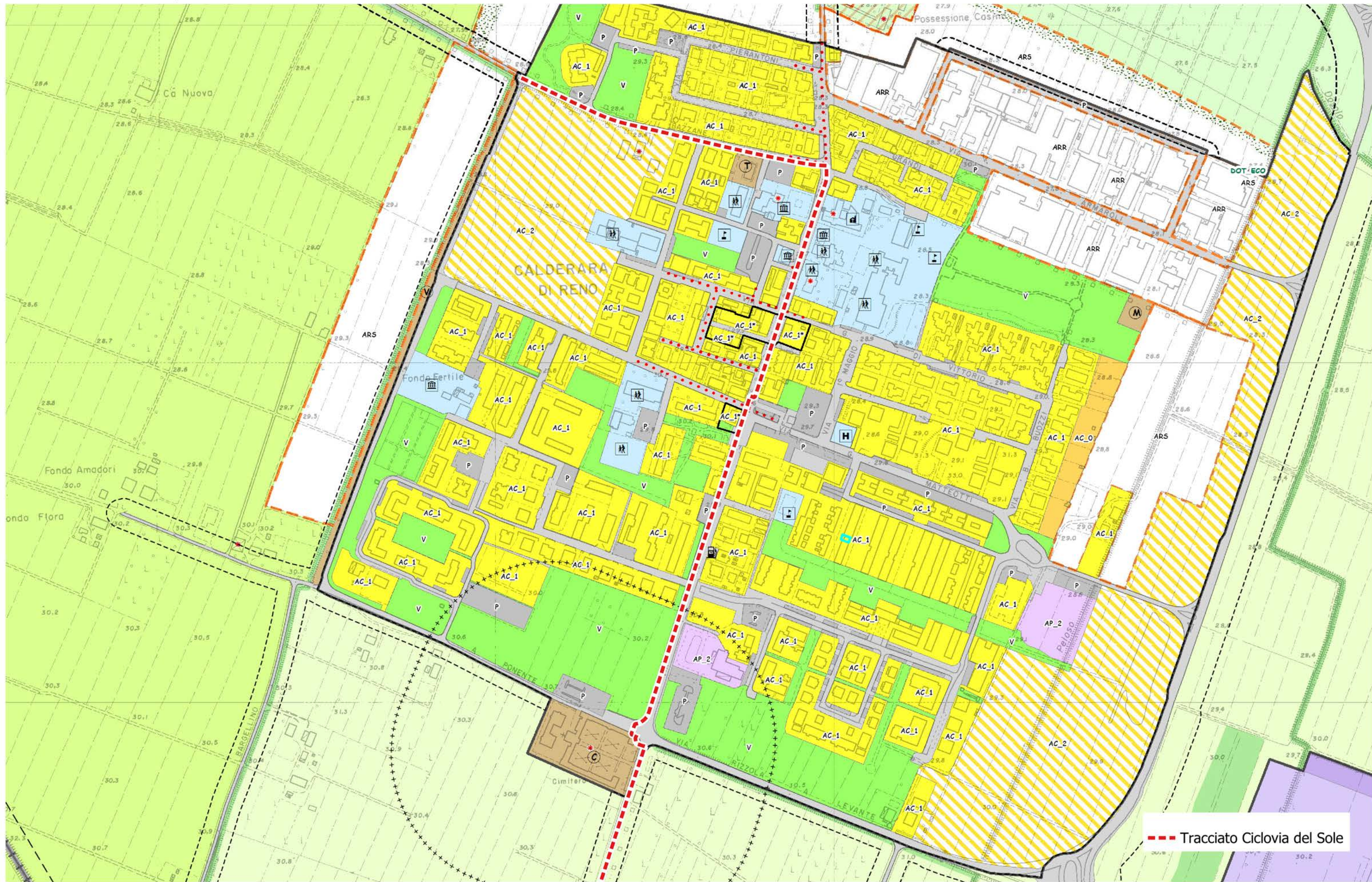
- Acquedotti
- Pista per Mountain Bike
- Cimitero
- Depuratori
- Cabina gas, elettrica, ecc...
- Impianto di fitodepurazione
- Gattile
- Isola ecologica
- Pompa di sollevamento delle fognature
- Magazzino/deposito
- Impianto idrovoro - Consorzio della Bonifica Renana
- Antenna ENAV - Radiofaro per il corridoio di avvicinamento alla pista aeroportuale
- Pozzi acquedottistici
- Discarica
- Poligono di tiro
- Impianti di telecomunicazione
- Vasca di laminazione
- Canile
- Centrale elettrica

LIMITI DI RISPETTO

- Limiti di rispetto stradali (Art. 70 NTA PSC)
- Limiti di rispetto delle infrastrutture ferroviarie (Art. 71 NTA PSC)
- Limiti di rispetto dei depuratori (Art. 75 NTA PSC)
- Limiti di rispetto cimiteriali (Art. 76 NTA PSC)
- Edifici di interesse storico-architettonico (PSC) (Artt. 17, 18 NTA PSC)

TERRITORIO URBANIZZABILE DEL PSC

- ARS, Ambiti di possibile trasformazione urbana per usi residenziali e/o di servizio (ARS) (Art. 32 NTA PSC)
- ARR, Ambiti di riqualificazione urbana per usi residenziali (ARR) (Art. 33 NTA PSC)
- APR, Ambiti di possibile trasformazione urbana per usi produttivi (APR) (Art. 34 NTA PSC)
- APC, Ambiti di possibile trasformazione urbana per usi terziario-commerciali (APC) (Art. 35 NTA PSC)
- DOT_E, Dotazioni ecologiche (DOT_E) (Art. 64 NTA PSC)
- Confini comunali



Realizzazione del percorso del II lotto prioritario della Ciclovía del Sole completamento tronchi n. 3, 4 e 7 nella Città Metropolitana di Bologna

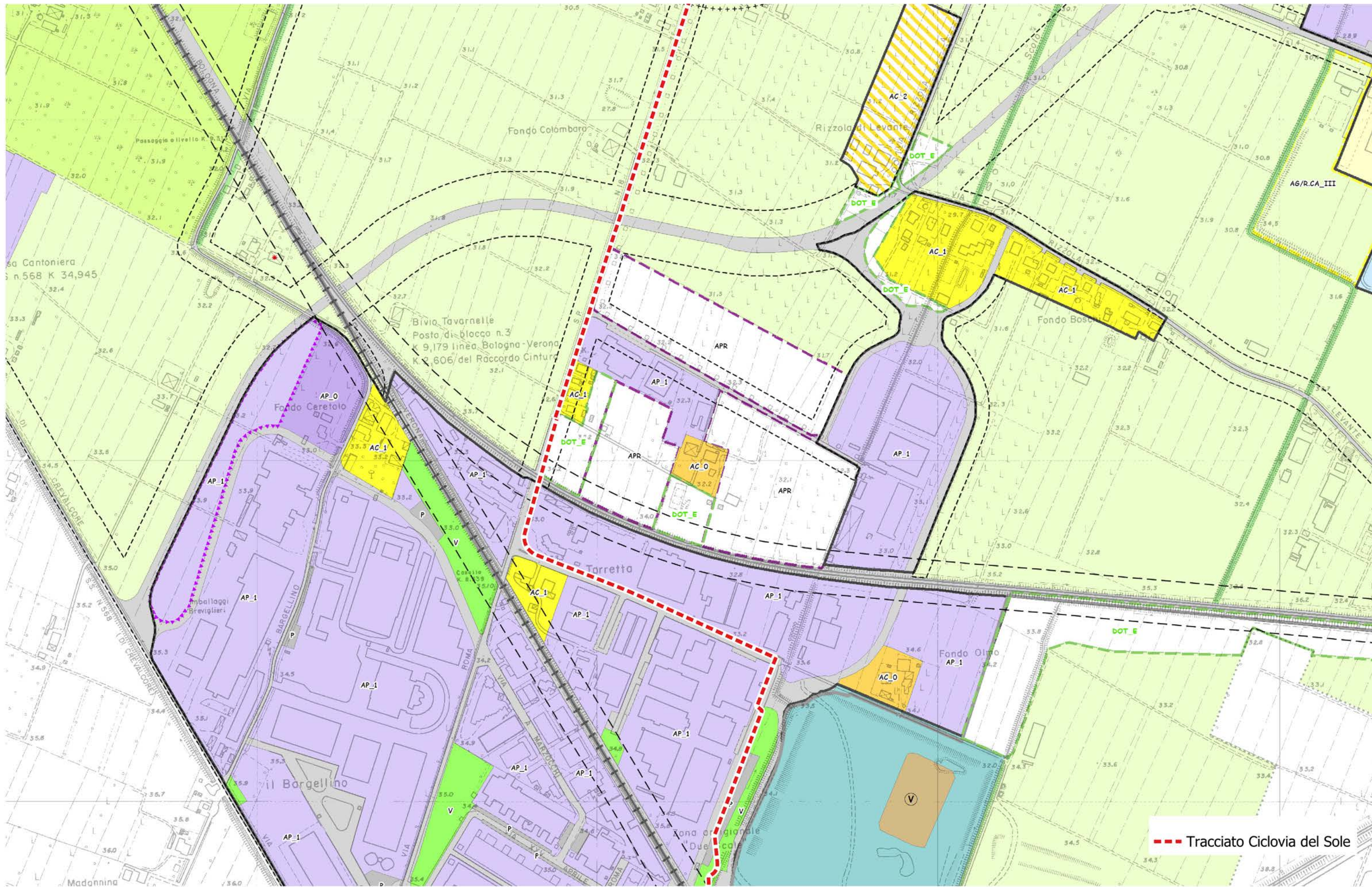
Progettisti in RTP:



PARCIANELLO PARTNERS



Scala 1:5.000



Realizzazione del percorso del II lotto prioritario della Ciclovia del Sole completamento tronchi n. 3, 4 e 7 nella Città Metropolitana di Bologna

Progettisti in RTP:



PARCIANELLO PARTNERS

