



ELEZIONI EUROPEE 8 E 9 MAGGIO 2024

**RIEPILOGO DEI RISULTATI ELETTORALI
NEI COMUNI DELLA
CITTÀ METROPOLITANA DI BOLOGNA**

2024

*Servizio Programmazione strategica, Controllo e Statistica - Area Risorse
Programmazione e Organizzazione*

LINK DI RIFERIMENTO

Servizio Studi per la Programmazione Strategica:

https://www.cittametropolitana.bo.it/statistica/Osservatorio_elezioni/

<http://inumeridibolognametropolitana.it/studi-e-ricerche>

Fonte dati: Ministero dell'Interno

*Servizio Programmazione strategica, Controllo e Statistica - Area Risorse Programmazione
e Organizzazione - Città metropolitana di Bologna*

I 55 COMUNI DELLA CITTÀ METROPOLITANA DI BOLOGNA



Elezioni europee. Brevi cenni

Le elezioni per il rinnovo del Parlamento europeo hanno luogo ogni cinque anni, nello stesso arco temporale (compreso tra il giovedì mattina e la domenica sera) in tutti gli Stati membri. Ciascuno Stato membro determina, nell'ambito di tale periodo, le date e le ore destinate alla consultazione elettorale.

Le elezioni dei 76 membri del Parlamento europeo spettanti all'Italia si sono svolte sabato 8 e domenica 9 giugno 2024. In Italia, si è votato con il sistema previsto dalla legge n. 18 del 1979. Si tratta di un sistema elettorale proporzionale con soglia di sbarramento del 4% e possibilità di voto di preferenza; i seggi sono assegnati a liste concorrenti presentate nell'ambito di 5 circoscrizioni comprendenti più regioni.

Inoltre, il decreto-legge n. 7 del 2024 ha apportato una serie di modifiche:

- ha disposto il prolungamento delle operazioni di voto delle elezioni 2024 anche nella giornata di sabato, oltre alla domenica;
- ha introdotto in via sperimentale la possibilità da parte degli studenti fuori sede di votare nel luogo di domicilio, con esclusivo riferimento alle elezioni europee del 2024;
- ha modificato a regime la disciplina di esenzione dalle firme richieste per la presentazione di liste alle elezioni europee;
- ha ridotto della metà (da 30.000 a 15.000) il numero minimo delle sottoscrizioni degli elettori necessarie per la presentazione delle liste dei candidati in ciascuna delle 5 circoscrizioni elettorali esclusivamente per le elezioni europee del 2024.

Il diritto di voto è esercitato dai cittadini con almeno 18 anni di età, mentre per candidarsi l'età minima è di 25 anni.

Le candidature si presentano nell'ambito delle 5 circoscrizioni e un candidato può presentarsi in più circoscrizioni. In ciascuna lista i candidati dello stesso sesso non possono essere superiori alla metà e i primi due candidati devono essere di sesso diverso.

La scheda elettorale è unica, si vota per una delle liste e si possono esprimere da una a tre preferenze. Nel caso di espressione di due o tre preferenze, queste devono riguardare candidati di sesso diverso.

Sono ammesse all'assegnazione dei seggi le liste che hanno conseguito sul piano nazionale almeno il 4% dei voti validi espressi.






I seggi sono attribuiti alle liste proporzionalmente ai voti conseguiti in ambito nazionale, con il sistema dei quozienti interi e dei maggiori resti. I seggi conseguiti da ciascuna lista sono quindi riassegnati alle circoscrizioni in proporzione ai voti ottenuti in ciascuna di esse. Determinato il numero dei seggi spettanti alla lista in ciascuna circoscrizione, sono proclamati eletti i candidati con il maggior numero di voti di preferenza.

RIEPILOGO METROPOLITANO

VALORI ASSOLUTI








- Voti alle liste
- Dati di riepilogo: elettori, votanti, voti validi e voti non validi

Elezioni europee 2024 - Voti validi alle liste per comune (valori assoluti) - continua

Comuni	Liste ^a				
	 5. ALLEANZA PACE TERRA DIGNITÀ	 8. ALLEANZA VERDI SINISTRA	 9. PARTITO DEMOCRATICO	 6. MOVIMENTO 5 STELLE	 11. AZIONE
01 Anzola dell'Emilia	117	332	2.873	509	142
02 Argelato	110	279	2.137	358	124
03 Baricella	70	148	1.061	303	71
05 Bentivoglio	70	170	1.137	198	69
06 Bologna	5.667	21.112	70.063	11.561	6.472
07 Borgo Tossignano	40	94	556	144	20
08 Budrio	218	590	3.035	669	245
09 Calderara di Reno	149	446	2.911	615	214
10 Camugnano	30	36	261	38	17
11 Casalecchio di Reno	425	1.350	7.689	1.233	586
12 Casalfiumanese	42	81	639	110	31
13 Castel d'Aiano	22	52	238	48	16
14 Castel del Rio	9	21	169	20	14
15 Castel di Casio	58	96	486	152	35
16 Castel Guelfo di Bologna	63	103	833	165	57
17 Castello d'Argile	57	158	1.081	283	96
19 Castel Maggiore	288	672	4.268	724	266
20 Castel S. Pietro Terme	266	581	4.603	627	297
21 Castenaso	175	525	3.983	663	254
22 Castiglione dei Pepoli	75	103	1.006	154	37
24 Crevalcore	110	372	2.427	487	129
25 Dozza	60	191	1.099	268	85
26 Fontanelice	26	50	360	55	21
27 Gaggio Montano	40	86	522	108	28
28 Galliera	65	118	833	191	46
30 Granarolo dell'Emilia	197	453	2.595	484	198
31 Grizzana Morandi	62	158	664	150	17
32 Imola	726	1.934	12.931	2.459	892
33 Lizzano in Belvedere	26	50	316	93	21
34 Loiano	65	128	694	156	35
35 Malalbergo	76	189	1.372	358	131
36 Marzabotto	148	222	1.294	299	79
37 Medicina	213	481	3.304	725	192
38 Minerbio	84	253	1.535	360	91
39 Molinella	132	307	2.210	495	143
40 Monghidoro	32	62	479	120	23
41 Montereenzio	158	179	857	267	66
42 Monte San Pietro	142	435	2.224	402	163
44 Monzuno	103	213	990	222	62
45 Mordano	29	90	939	166	41
46 Ozzano dell'Emilia	207	538	2.864	581	212
47 Pianoro	242	629	3.747	605	306
48 Pieve di Cento	65	188	1.457	231	94
50 Sala Bolognese	82	243	1.670	405	83
51 San Benedetto Val di Sambro	51	85	695	123	41
52 San Giorgio di Piano	129	331	1.898	338	115
53 San Giovanni in Persiceto	277	821	4.949	936	403
54 San Lazzaro di Savena	402	1.196	6.981	1.027	654
55 San Pietro in Casale	146	392	1.978	627	115
56 Sant'Agata Bolognese	68	188	1.123	344	84
57 Sasso Marconi	208	514	3.024	559	276
59 Vergato	86	149	1.067	266	70
60 Zola Predosa	222	613	4.379	640	328
61 Valsamoggia	354	968	6.085	1.127	453
62 Alto Reno Terme	101	149	857	224	75
Totale Città metropolitana	13.085	39.924	189.448	34.472	14.835

(a) Le liste sono visualizzate per raggruppamento politico. Il numero affiancato alla lista corrisponde alla numerazione attribuita nella Circostrizione elettorale II - Italia Nord-Orientale (Veneto - Trentino-Alto Adige - Friuli-Venezia Giulia - Emilia-Romagna)

Elezioni europee 2024 - Voti validi alle liste per comune (valori assoluti)

						
3. STATI UNITI D'EUROPA	2. SUDTIROLER VOLKSPARTEI (SVP)	4. ALTERNATIVA POPOLARE	1 FORZA ITALIA – NOI MODERATI	10. FRATELLI D'ITALIA	12. LEGA	7. LIBERTÀ
178	10	25	247	1.279	225	23
136	6	20	241	1.146	210	35
84	5	15	154	1.006	293	26
75	1	5	138	658	140	14
6.874	141	350	7.120	34.579	5.587	915
47	2	3	67	443	69	17
286	16	27	408	2.067	405	69
163	7	22	306	1.647	346	54
19	2	1	22	313	77	8
562	19	40	705	3.819	693	84
43	3	5	99	430	79	12
20	2	1	43	304	52	3
29	0	0	17	171	27	1
46	3	5	120	544	152	9
68	7	6	101	637	157	16
77	3	12	140	931	224	35
317	18	36	300	2.078	369	64
261	7	32	509	2.913	423	70
227	8	26	413	2.077	361	51
67	1	9	166	937	238	26
144	8	16	375	1.928	430	62
99	4	16	186	1.016	199	27
24	2	3	59	353	67	16
43	4	8	135	716	146	8
65	7	7	139	712	186	26
224	5	20	316	1.735	283	37
30	7	4	83	467	103	14
957	25	66	1.339	7.095	1.344	179
29	2	1	82	453	94	9
47	7	5	130	719	126	26
124	3	20	242	1.308	322	33
90	3	9	221	780	162	19
214	7	33	368	2.037	477	66
85	5	12	222	1.187	214	37
193	11	26	528	2.800	637	65
38	2	4	98	596	125	11
111	0	9	204	843	219	39
175	4	15	250	1.524	292	31
72	4	14	171	895	148	11
54	1	9	125	663	93	14
214	10	17	284	1.899	346	55
317	6	44	434	2.420	447	76
61	6	19	212	1.153	212	24
111	3	14	183	1.123	199	35
40	1	2	112	825	140	14
128	5	17	187	1.112	170	32
403	17	30	681	3.587	742	64
581	14	38	718	4.378	673	81
132	15	27	313	1.645	405	29
110	6	16	220	1.163	222	33
305	9	25	381	2.059	396	49
75	4	15	189	1.093	235	18
304	10	22	359	2.389	404	55
350	16	58	642	3.825	691	104
76	6	8	139	838	191	15
15.604	500	1.289	21.643	115.315	21.267	2.946

Elezioni europee 2024 - Dati di riepilogo per comune (valori assoluti).






Comuni	VOTI					VOTANTI	ELETTORI
	TOTALE VALIDI ALLE LISTE	NON VALIDI			TOTALE		
		<i>Schede bianche</i>	<i>Schede nulle</i>	<i>Schede contestate e non assegnate</i>			
01 Anzola dell'Emilia	5.960	84	132	0	216	6.176	9.490
02 Argelato	4.802	68	128	0	196	4.998	7.578
03 Baricella	3.236	76	111	0	187	3.423	5.297
05 Bentivoglio	2.675	60	79	0	139	2.814	4.414
06 Bologna	170.441	748	2.445	5	3.198	173.639	302.907
07 Borgo Tossignano	1.502	76	66	0	142	1.644	2.488
08 Budrio	8.035	61	207	0	268	8.303	14.889
09 Calderara di Reno	6.880	117	178	0	295	7.175	10.695
10 Camugnano	824	4	24	0	28	852	1.724
11 Casalecchio di Reno	17.205	189	338	0	527	17.732	27.787
12 Casalfiumanese	1.574	34	62	0	96	1.670	2.656
13 Castel d'Aiano	801	7	18	0	25	826	1.652
14 Castel del Rio	478	8	18	0	26	504	953
15 Castel di Casio	1.706	83	100	0	183	1.889	2.789
16 Castel Guelfo di Bologna	2.213	45	51	0	96	2.309	3.543
17 Castello d'Argile	3.097	76	104	0	180	3.277	5.106
19 Castel Maggiore	9.400	95	210	0	305	9.705	14.767
20 Castel S. Pietro Terme	10.589	163	257	1	421	11.010	16.845
21 Castenaso	8.763	118	230	4	352	9.115	13.068
22 Castiglione dei Pepoli	2.819	112	149	0	261	3.080	4.368
24 Crevalcore	6.488	163	212	0	375	6.863	10.565
25 Dozza	3.250	87	94	0	181	3.431	5.228
26 Fontanelice	1.036	27	48	0	75	1.111	1.489
27 Gaggio Montano	1.844	32	77	0	109	1.953	3.859
28 Galliera	2.395	72	117	3	192	2.587	4.000
30 Granarolo dell'Emilia	6.547	103	149	0	252	6.799	10.157
31 Grizzana Morandi	1.759	29	64	0	93	1.852	3.197
32 Imola	29.947	212	600	1	813	30.760	54.731
33 Lizzano in Belvedere	1.176	23	45	0	68	1.244	1.853
34 Loiano	2.138	74	104	0	178	2.316	3.658
35 Malalbergo	4.178	92	139	0	231	4.409	7.022
36 Marzabotto	3.326	72	110	0	182	3.508	5.474
37 Medicina	8.117	167	234	0	401	8.518	13.375
38 Minerbio	4.085	72	152	1	225	4.310	6.965
39 Molinella	7.547	258	298	0	556	8.103	12.283
40 Monghidoro	1.590	16	32	0	48	1.638	3.159
41 Montereenzio	2.952	93	130	0	223	3.175	4.708
42 Monte San Pietro	5.657	60	135	1	196	5.853	8.991
44 Monzuno	2.905	75	111	0	186	3.091	5.114
45 Mordano	2.224	44	77	0	121	2.345	3.511
46 Ozzano dell'Emilia	7.227	117	192	0	309	7.536	11.310
47 Pianoro	9.273	167	252	0	419	9.692	14.312
48 Pieve di Cento	3.722	105	110	0	215	3.937	5.903
50 Sala Bolognese	4.151	60	128	0	188	4.339	6.743
51 San Benedetto Val di Sambro	2.129	79	83	0	162	2.291	3.440
52 San Giorgio di Piano	4.462	83	111	0	194	4.656	7.337
53 San Giovanni in Persiceto	12.910	82	331	0	413	13.323	22.734
54 San Lazzaro di Savena	16.743	190	331	1	522	17.265	26.363
55 San Pietro in Casale	5.824	109	194	0	303	6.127	9.617
56 Sant'Agata Bolognese	3.577	109	118	0	227	3.804	5.882
57 Sasso Marconi	7.805	103	160	1	264	8.069	12.236
59 Vergato	3.267	81	115	0	196	3.463	5.764
60 Zola Predosa	9.725	101	208	0	309	10.034	15.449
61 Valsamoggia	14.673	279	391	0	670	15.343	24.647
62 Alto Reno Terme	2.679	26	100	0	126	2.805	5.831
Totale Città metropolitana	470.328	5.686	10.659	18	16.363	486.691	799.923

RIEPILOGO METROPOLITANO VALORI PERCENTUALI

Voti alle liste








Dati di riepilogo: elettori, votanti, voti validi e voti non validi

Elezioni europee 2019 - Voti validi alle liste per comune (valori percentuali) - continua

Comuni	Liste ^a				
	 5. ALLEANZA PACE TERRA DIGNITÀ	 8. ALLEANZA VERDI SINISTRA	 9. PARTITO DEMOCRATICO	 6. MOVIMENTO 5 STELLE	 11. AZIONE
01 Anzola dell'Emilia	1,96	5,57	48,20	8,54	2,38
02 Argelato	2,29	5,81	44,50	7,46	2,58
03 Baricella	2,16	4,57	32,79	9,36	2,19
05 Bentivoglio	2,62	6,36	42,50	7,40	2,58
06 Bologna	3,32	12,39	41,11	6,78	3,80
07 Borgo Tossignano	2,66	6,26	37,02	9,59	1,33
08 Budrio	2,71	7,34	37,77	8,33	3,05
09 Calderara di Reno	2,17	6,48	42,31	8,94	3,11
10 Camugnano	3,64	4,37	31,67	4,61	2,06
11 Casalecchio di Reno	2,47	7,85	44,69	7,17	3,41
12 Casalfiumanese	2,67	5,15	40,60	6,99	1,97
13 Castel d'Aiano	2,75	6,49	29,71	5,99	2,00
14 Castel del Rio	1,88	4,39	35,36	4,18	2,93
15 Castel di Casio	3,40	5,63	28,49	8,91	2,05
16 Castel Guelfo di Bologna	2,85	4,65	37,64	7,46	2,58
17 Castello d'Argile	1,84	5,10	34,90	9,14	3,10
19 Castel Maggiore	3,06	7,15	45,40	7,70	2,83
20 Castel S. Pietro Terme	2,51	5,49	43,47	5,92	2,80
21 Castenaso	2,00	5,99	45,45	7,57	2,90
22 Castiglione dei Pepoli	2,66	3,65	35,69	5,46	1,31
24 Crevalcore	1,70	5,73	37,41	7,51	1,99
25 Dozza	1,85	5,88	33,82	8,25	2,62
26 Fontanelice	2,51	4,83	34,75	5,31	2,03
27 Gaggio Montano	2,17	4,66	28,31	5,86	1,52
28 Galliera	2,71	4,93	34,78	7,97	1,92
30 Granarolo dell'Emilia	3,01	6,92	39,64	7,39	3,02
31 Grizzana Morandi	3,52	8,98	37,75	8,53	0,97
32 Imola	2,42	6,46	43,18	8,21	2,98
33 Lizzano in Belvedere	2,21	4,25	26,87	7,91	1,79
34 Loiano	3,04	5,99	32,46	7,30	1,64
35 Malalbergo	1,82	4,52	32,84	8,57	3,14
36 Marzabotto	4,45	6,67	38,91	8,99	2,38
37 Medicina	2,62	5,93	40,70	8,93	2,37
38 Minerbio	2,06	6,19	37,58	8,81	2,23
39 Molinella	1,75	4,07	29,28	6,56	1,89
40 Monghidoro	2,01	3,90	30,13	7,55	1,45
41 Monterezeno	5,35	6,06	29,03	9,04	2,24
42 Monte San Pietro	2,51	7,69	39,31	7,11	2,88
44 Monzuno	3,55	7,33	34,08	7,64	2,13
45 Mordano	1,30	4,05	42,22	7,46	1,84
46 Ozzano dell'Emilia	2,86	7,44	39,63	8,04	2,93
47 Pianoro	2,61	6,78	40,41	6,52	3,30
48 Pieve di Cento	1,75	5,05	39,15	6,21	2,53
50 Sala Bolognese	1,98	5,85	40,23	9,76	2,00
51 San Benedetto Val di Sambro	2,40	3,99	32,64	5,78	1,93
52 San Giorgio di Piano	2,89	7,42	42,54	7,58	2,58
53 San Giovanni in Persiceto	2,15	6,36	38,33	7,25	3,12
54 San Lazzaro di Savena	2,40	7,14	41,70	6,13	3,91
55 San Pietro in Casale	2,51	6,73	33,96	10,77	1,97
56 Sant'Agata Bolognese	1,90	5,26	31,40	9,62	2,35
57 Sasso Marconi	2,66	6,59	38,74	7,16	3,54
59 Vergato	2,63	4,56	32,66	8,14	2,14
60 Zola Predosa	2,28	6,30	45,03	6,58	3,37
61 Valsamoggia	2,41	6,60	41,47	7,68	3,09
62 Alto Reno Terme	3,77	5,56	31,99	8,36	2,80
Totale Città metropolitana	2,78	8,49	40,28	7,33	3,15

(a) Le liste sono visualizzate per raggruppamento politico. Il numero affiancato alla lista corrisponde alla numerazione attribuita nella Circoscrizione elettorale II - Italia Nord-Orientale (Veneto - Trentino-Alto Adige - Friuli-Venezia Giulia - Emilia-Romagna)

Elezioni europee 2024 - Voti validi alle liste per comune (valori percentuali)

						
3. STATI UNITI D'EUROPA	2. SUDTIROLER VOLKSPARTEI (SVP)	4. ALTERNATIVA POPOLARE	1 FORZA ITALIA – NOI MODERATI	10. FRATELLI D'ITALIA	12. LEGA	7. LIBERTÀ
2,99	0,17	0,42	4,14	21,46	3,78	0,39
2,83	0,12	0,42	5,02	23,87	4,37	0,73
2,60	0,15	0,46	4,76	31,09	9,05	0,80
2,80	0,04	0,19	5,16	24,60	5,23	0,52
4,03	0,08	0,21	4,18	20,29	3,28	0,54
3,13	0,13	0,20	4,46	29,49	4,59	1,13
3,56	0,20	0,34	5,08	25,72	5,04	0,86
2,37	0,10	0,32	4,45	23,94	5,03	0,78
2,31	0,24	0,12	2,67	37,99	9,34	0,97
3,27	0,11	0,23	4,10	22,20	4,03	0,49
2,73	0,19	0,32	6,29	27,32	5,02	0,76
2,50	0,25	0,12	5,37	37,95	6,49	0,37
6,07	0,00	0,00	3,56	35,77	5,65	0,21
2,70	0,18	0,29	7,03	31,89	8,91	0,53
3,07	0,32	0,27	4,56	28,78	7,09	0,72
2,49	0,10	0,39	4,52	30,06	7,23	1,13
3,37	0,19	0,38	3,19	22,11	3,93	0,68
2,46	0,07	0,30	4,81	27,51	3,99	0,66
2,59	0,09	0,30	4,71	23,70	4,12	0,58
2,38	0,04	0,32	5,89	33,24	8,44	0,92
2,22	0,12	0,25	5,78	29,72	6,63	0,96
3,05	0,12	0,49	5,72	31,26	6,12	0,83
2,32	0,19	0,29	5,69	34,07	6,47	1,54
2,33	0,22	0,43	7,32	38,83	7,92	0,43
2,71	0,29	0,29	5,80	29,73	7,77	1,09
3,42	0,08	0,31	4,83	26,50	4,32	0,57
1,71	0,40	0,23	4,72	26,55	5,86	0,80
3,20	0,08	0,22	4,47	23,69	4,49	0,60
2,47	0,17	0,09	6,97	38,52	7,99	0,77
2,20	0,33	0,23	6,08	33,63	5,89	1,22
2,97	0,07	0,48	5,79	31,31	7,71	0,79
2,71	0,09	0,27	6,64	23,45	4,87	0,57
2,64	0,09	0,41	4,53	25,10	5,88	0,81
2,08	0,12	0,29	5,43	29,06	5,24	0,91
2,56	0,15	0,34	7,00	37,10	8,44	0,86
2,39	0,13	0,25	6,16	37,48	7,86	0,69
3,76	0,00	0,30	6,91	28,56	7,42	1,32
3,09	0,07	0,27	4,42	26,94	5,16	0,55
2,48	0,14	0,48	5,89	30,81	5,09	0,38
2,43	0,04	0,40	5,62	29,81	4,18	0,63
2,96	0,14	0,24	3,93	26,28	4,79	0,76
3,42	0,06	0,47	4,68	26,10	4,82	0,82
1,64	0,16	0,51	5,70	30,98	5,70	0,64
2,67	0,07	0,34	4,41	27,05	4,79	0,84
1,88	0,05	0,09	5,26	38,75	6,58	0,66
2,87	0,11	0,38	4,19	24,92	3,81	0,72
3,12	0,13	0,23	5,27	27,78	5,75	0,50
3,47	0,08	0,23	4,29	26,15	4,02	0,48
2,27	0,26	0,46	5,37	28,25	6,95	0,50
3,08	0,17	0,45	6,15	32,51	6,21	0,92
3,91	0,12	0,32	4,88	26,38	5,07	0,63
2,30	0,12	0,46	5,79	33,46	7,19	0,55
3,13	0,10	0,23	3,69	24,57	4,15	0,57
2,39	0,11	0,40	4,38	26,07	4,71	0,71
2,84	0,22	0,30	5,19	31,28	7,13	0,56
3,32	0,11	0,27	4,60	24,52	4,52	0,63

Elezioni europee 2024 - Dati di riepilogo per comune (valori percentuali su Elettori).

Comuni	VOTI					VOTANTI	ELETTORI
	TOTALE VALIDI ALLE LISTE	NON VALIDI			TOTALE		
		Schede bianche	Schede nulle	Schede contestate e non assegnate			
01 Anzola dell'Emilia	62,80	0,89	1,39	-	2,28	65,08	9.490
02 Argelato	63,37	0,90	1,69	-	2,59	65,95	7.578
03 Baricella	61,09	1,43	2,10	-	3,53	64,62	5.297
05 Bentivoglio	60,60	1,36	1,79	-	3,15	63,75	4.414
06 Bologna	56,27	0,25	0,81	0,00	1,06	57,32	302.907
07 Borgo Tossignano	60,37	3,05	2,65	-	5,71	66,08	2.488
08 Budrio	53,97	0,41	1,39	-	1,80	55,77	14.889
09 Calderara di Reno	64,33	1,09	1,66	-	2,76	67,09	10.695
10 Camugnano	47,80	0,23	1,39	-	1,62	49,42	1.724
11 Casalecchio di Reno	61,92	0,68	1,22	-	1,90	63,81	27.787
12 Casalfiumanese	59,26	1,28	2,33	-	3,61	62,88	2.656
13 Castel d'Aiano	48,49	0,42	1,09	-	1,51	50,00	1.652
14 Castel del Rio	50,16	0,84	1,89	-	2,73	52,89	953
15 Castel di Casio	61,17	2,98	3,59	-	6,56	67,73	2.789
16 Castel Guelfo di Bologna	62,46	1,27	1,44	-	2,71	65,17	3.543
17 Castello d'Argile	60,65	1,49	2,04	-	3,53	64,18	5.106
19 Castel Maggiore	63,66	0,64	1,42	-	2,07	65,72	14.767
20 Castel S. Pietro Terme	62,86	0,97	1,53	0,01	2,50	65,36	16.845
21 Castenaso	67,06	0,90	1,76	0,03	2,69	69,75	13.068
22 Castiglione dei Pepoli	64,54	2,56	3,41	-	5,98	70,51	4.368
24 Crevalcore	61,41	1,54	2,01	-	3,55	64,96	10.565
25 Dozza	62,17	1,66	1,80	-	3,46	65,63	5.228
26 Fontanelice	69,58	1,81	3,22	-	5,04	74,61	1.489
27 Gaggio Montano	47,78	0,83	2,00	-	2,82	50,61	3.859
28 Galliera	59,88	1,80	2,93	0,08	4,80	64,68	4.000
30 Granarolo dell'Emilia	64,46	1,01	1,47	-	2,48	66,94	10.157
31 Grizzana Morandi	55,02	0,91	2,00	-	2,91	57,93	3.197
32 Imola	54,72	0,39	1,10	0,00	1,49	56,20	54.731
33 Lizzano in Belvedere	63,46	1,24	2,43	-	3,67	67,13	1.853
34 Loiano	58,45	2,02	2,84	-	4,87	63,31	3.658
35 Malalbergo	59,50	1,31	1,98	-	3,29	62,79	7.022
36 Marzabotto	60,76	1,32	2,01	-	3,32	64,08	5.474
37 Medicina	60,69	1,25	1,75	-	3,00	63,69	13.375
38 Minerbio	58,65	1,03	2,18	0,01	3,23	61,88	6.965
39 Molinella	61,44	2,10	2,43	-	4,53	65,97	12.283
40 Monghidoro	50,33	0,51	1,01	-	1,52	51,85	3.159
41 Montereenzio	62,70	1,98	2,76	-	4,74	67,44	4.708
42 Monte San Pietro	62,92	0,67	1,50	0,01	2,18	65,10	8.991
44 Monzuno	56,80	1,47	2,17	-	3,64	60,44	5.114
45 Mordano	63,34	1,25	2,19	-	3,45	66,79	3.511
46 Ozzano dell'Emilia	63,90	1,03	1,70	-	2,73	66,63	11.310
47 Pianoro	64,79	1,17	1,76	-	2,93	67,72	14.312
48 Pieve di Cento	63,05	1,78	1,86	-	3,64	66,69	5.903
50 Sala Bolognese	61,56	0,89	1,90	-	2,79	64,35	6.743
51 San Benedetto Val di Sambro	61,89	2,30	2,41	-	4,71	66,60	3.440
52 San Giorgio di Piano	60,82	1,13	1,51	-	2,64	63,46	7.337
53 San Giovanni in Persiceto	56,79	0,36	1,46	-	1,82	58,60	22.734
54 San Lazzaro di Savena	63,51	0,72	1,26	0,00	1,98	65,49	26.363
55 San Pietro in Casale	60,56	1,13	2,02	-	3,15	63,71	9.617
56 Sant'Agata Bolognese	60,81	1,85	2,01	-	3,86	64,67	5.882
57 Sasso Marconi	63,79	0,84	1,31	0,01	2,16	65,94	12.236
59 Vergato	56,68	1,41	2,00	-	3,40	60,08	5.764
60 Zola Predosa	62,95	0,65	1,35	-	2,00	64,95	15.449
61 Valsamoggia	59,53	1,13	1,59	-	2,72	62,25	24.647
62 Alto Reno Terme	45,94	0,45	1,71	-	2,16	48,10	5.831
Totale Città metropolitana	58,80	0,71	1,33	0,00	2,05	60,84	799.923

Elezioni europee 2024 - Dati di riepilogo per comune (valori percentuali su Votanti).

Comuni	VOTI					VOTANTI	ELETTORI
	TOTALE VALIDI ALLE LISTE (% su Votanti)	NON VALIDI (% su Votanti)					
		Schede bianche	Schede nulle	Schede contestate e non assegnate	TOTALE		
01 Anzola dell'Emilia	96,50	1,36	2,14	0,00	3,50	100,00	9.490
02 Argelato	96,08	1,36	2,56	-	3,92	100,00	7.578
03 Baricella	94,54	2,22	3,24	-	5,46	100,00	5.297
05 Bentivoglio	95,06	2,13	2,81	-	4,94	100,00	4.414
06 Bologna	98,16	0,43	1,41	0,00	1,84	100,00	302.907
07 Borgo Tossignano	91,36	4,62	4,01	-	8,64	100,00	2.488
08 Budrio	96,77	0,73	2,49	-	3,23	100,00	14.889
09 Calderara di Reno	95,89	1,63	2,48	-	4,11	100,00	10.695
10 Camugnano	96,71	0,47	2,82	-	3,29	100,00	1.724
11 Casalecchio di Reno	97,03	1,07	1,91	0,00	2,97	100,00	27.787
12 Casalfiumanese	94,25	2,04	3,71	-	5,75	100,00	2.656
13 Castel d'Aiano	96,97	0,85	2,18	-	3,03	100,00	1.652
14 Castel del Rio	94,84	1,59	3,57	-	5,16	100,00	953
15 Castel di Casio	90,31	4,39	5,29	-	9,69	100,00	2.789
16 Castel Guelfo di Bologna	95,84	1,95	2,21	-	4,16	100,00	3.543
17 Castello d'Argile	94,51	2,32	3,17	-	5,49	100,00	5.106
19 Castel Maggiore	96,86	0,98	2,16	-	3,14	100,00	14.767
20 Castel S. Pietro Terme	96,18	1,48	2,33	0,01	3,82	100,00	16.845
21 Castenaso	96,14	1,29	2,52	-	3,86	100,00	13.068
22 Castiglione dei Pepoli	91,53	3,64	4,84	-	8,47	100,00	4.368
24 Crevalcore	94,54	2,38	3,09	0,00	5,46	100,00	10.565
25 Dozza	94,72	2,54	2,74	-	5,28	100,00	5.228
26 Fontanelice	93,25	2,43	4,32	-	6,75	100,00	1.489
27 Gaggio Montano	94,42	1,64	3,94	-	5,58	100,00	3.859
28 Galliera	92,58	2,78	4,52	0,12	7,42	100,00	4.000
30 Granarolo dell'Emilia	96,29	1,51	2,19	-	3,71	100,00	10.157
31 Grizzana Morandi	94,98	1,57	3,46	-	5,02	100,00	3.197
32 Imola	97,36	0,69	1,95	0,00	2,64	100,00	54.731
33 Lizzano in Belvedere	94,53	1,85	3,62	-	5,47	100,00	1.853
34 Loiano	92,31	3,20	4,49	-	7,69	100,00	3.658
35 Malalbergo	94,76	2,09	3,15	-	5,24	100,00	7.022
36 Marzabotto	94,81	2,05	3,14	0,00	5,19	100,00	5.474
37 Medicina	95,29	1,96	2,75	-	4,71	100,00	13.375
38 Minerbio	94,78	1,67	3,53	-	5,22	100,00	6.965
39 Molinella	93,14	3,18	3,68	-	6,86	100,00	12.283
40 Monghidoro	97,07	0,98	1,95	-	2,93	100,00	3.159
41 Monterezeno	92,98	2,93	4,09	0,00	7,02	100,00	4.708
42 Monte San Pietro	96,65	1,03	2,31	-	3,35	100,00	8.991
44 Monzuno	93,98	2,43	3,59	-	6,02	100,00	5.114
45 Mordano	94,84	1,88	3,28	-	5,16	100,00	3.511
46 Ozzano dell'Emilia	95,90	1,55	2,55	-	4,10	100,00	11.310
47 Pianoro	95,68	1,72	2,60	-	4,32	100,00	14.312
48 Pieve di Cento	94,54	2,67	2,79	-	5,46	100,00	5.903
50 Sala Bolognese	95,67	1,38	2,95	-	4,33	100,00	6.743
51 San Benedetto Val di Sambro	92,93	3,45	3,62	-	7,07	100,00	3.440
52 San Giorgio di Piano	95,83	1,78	2,38	-	4,17	100,00	7.337
53 San Giovanni in Persiceto	96,90	0,62	2,48	-	3,10	100,00	22.734
54 San Lazzaro di Savena	96,98	1,10	1,92	0,01	3,02	100,00	26.363
55 San Pietro in Casale	95,05	1,78	3,17	-	4,95	100,00	9.617
56 Sant'Agata Bolognese	94,03	2,87	3,10	-	5,97	100,00	5.882
57 Sasso Marconi	96,73	1,28	1,98	-	3,27	100,00	12.236
59 Vergato	94,34	2,34	3,32	0,00	5,66	100,00	5.764
60 Zola Predosa	96,92	1,01	2,07	-	3,08	100,00	15.449
61 Valsamoggia	95,63	1,82	2,55	-	4,37	100,00	24.647
62 Alto Reno Terme	95,51	0,93	3,57	-	4,49	100,00	5.831
Totale Città metropolitana	96,64	1,17	2,19	-	3,36	100,00	799.923

